CALCOLO SUPERFICIE TERRITORIALE ATP 6				
triangolo	lato 1	lato 2	lato 3	Area triangolo
a	10,13	18,09	15,09	76,43
b	15,02	18,09	10,08	75,70
c	10,08	28,96	26,97	135,91
d	28,96	50,51	25,80	266,57
e	25,80	23,57	10,53	124,10
f	10,53	32,21	33,91	169,59
g	10,52	32,24	33,91	169,58
h	10,52	12,67	16,47	66,64
i	16,47	12,67	10,84	68,65
j	10,84	24,91	22,18	120,18
k	39,74	10,62	50,19	42,25
l	67,57	19,19	50,19	236,32
m	67,57	9,72	74,57	239,08
n	76,38	7,77	74,57	284,78
o	76,38	94,18	132,08	3.530,84
p	63,97	164,88	132,08	3.981,61
q	154,60	164,88	15,02	873,68
r	154,60	127,17	50,51	2.939,28
s	117,93	127,17	32,24	1.876,19
t	117,93	116,56	12,67	737,31
u	26,53	116,56	114,57	1.518,55
v	24,91	121,73	114,57	1.401,61
w	123,47	121,73	46,21	2.779,94
x	123,47	134,98	33,89	2.041,78
y	141,31	134,98	14,10	869,13
z	141,31	197,59	79,79	4.657,32
aa	204,44	197,59	15,27	1.370,67
ab	204,44	218,96	27,69	2.490,35
ac	227,11	218,96	13,71	1.228,85
ad	227,11	236,99	15,56	1.393,93
ae	255,67	236,99	27,29	2.446,58
af	255,67	270,13	19,80	1.776,71
ag	194,22	270,13	366,89	25.541,82
ah	194,22	159,30	45,44	2.548,38
ai	152,69	159,30	9,48	529,78
aj	152,69	137,05	24,80	1.389,01
ak	129,43	137,05	14,14	792,40
al	129,43	89,41	56,27	2.091,37
am	56,48	89,41	62,62	1.754,56
an	56,48	56,27	12,06	337,94
ao	366,89	363,29	11,45	1.983,90
ap	360,57	363,29	8,31	1.420,89
aq	360,57	344,82	31,57	4.820,14
ar	333,73	344,82	24,99	3.796,36
as	333,73	315,28	51,49	7.775,05
at	306,25	315,28	16,22	2.092,90
au	306,25	291,99	52,48	7.524,48
av	258,21	291,99	58,41	6.517,39
aw	258,21	246,57	39,48	4.746,13
ax	223,15	246,57	37,74	3.464,00
ay	223,15	213,91	30,99	3.223,97
az	194,00	213,91	31,28	2.452,99
A	194,00	160,63	56,33	3.972,36
B	157,72	160,63	23,16	1.823,79
C	157,72	134,31	30,49	1.418,40
D	133,73	134,31	3,36	221,76
E	133,73	117,85	22,49	997,63
F	114,40	117,85	15,13	853,53
G	114,40	107,78	9,00	338,39
H	78,80	107,78	50,94	1.879,87
I	78,80	75,91	9,12	333,98
L	74,09	75,91	30,72	1.125,60
M	74,09	25,27	65,93	823,44
N	15,14	25,27	14,82	101,87
O	15,14	7,78	7,78	13,55
P	34,00	39,90	14,53	240,53
Q	34,00	27,54	7,13	46,11
R	11,71	27,54	31,91	158,30
S	11,71	39,90	34,09	185,69
				139.328

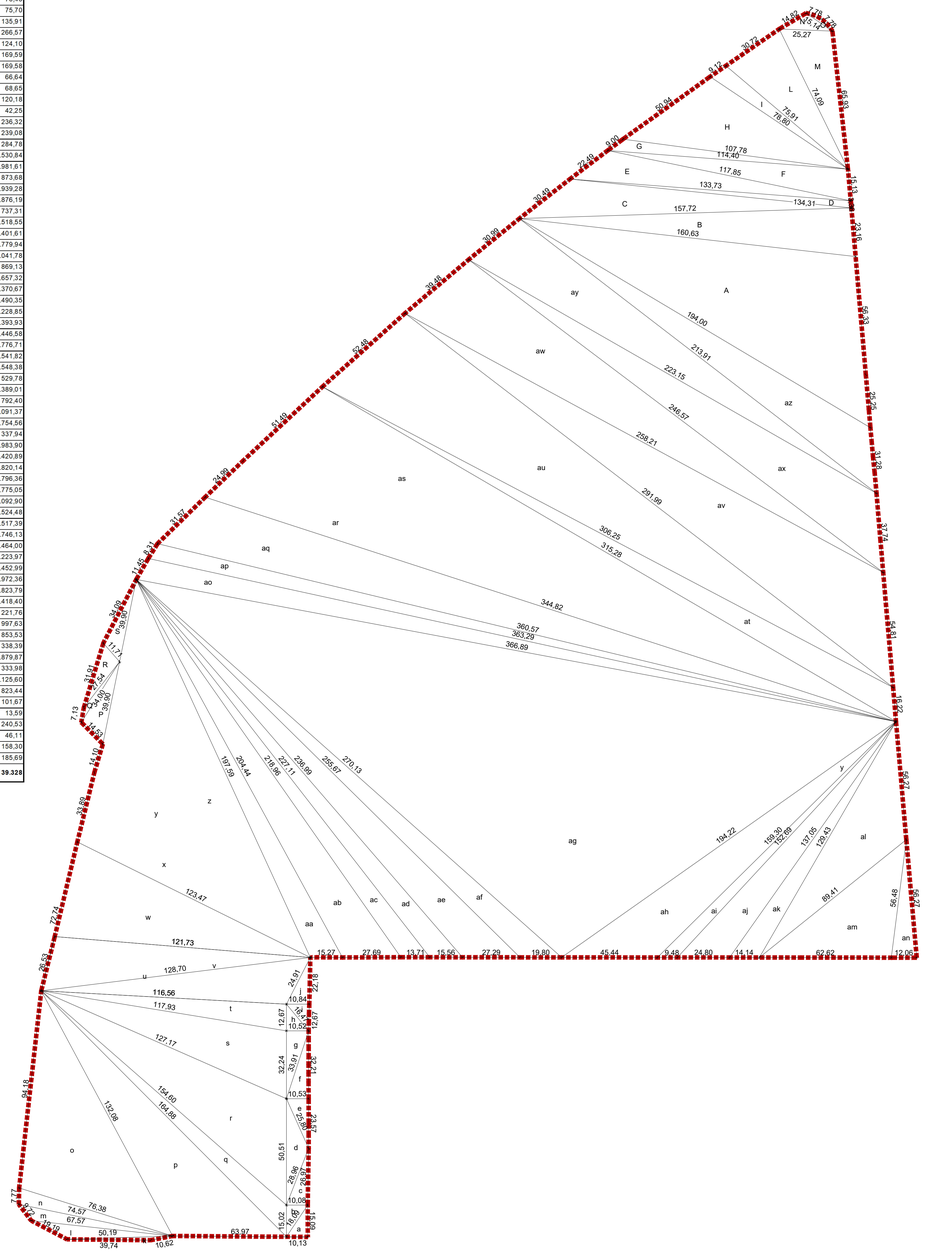

RISCONTRO GRAFICO SUPERFICIE TERRITORIALE ATP 6

CALCOLO AREA A STANDARD ATP6				
triangolo	lato 1	lato 2	lato 3	Area triangolo
A	28,91	86,22	88,52	1.241,58
B	21,37	85,90	88,52	917,84
dd	25,23	63,90	53,15	652,22
de	22,49	52,25	53,15	578,50
df	30,49	52,25	64,58	786,25
dg	50,03	20,78	64,58	418,04
dh	27,20	20,78	34,88	282,38
di	30,99	34,88	20,81	319,41
dl	71,75	55,89	20,81	424,16
dm	71,75	39,48	63,66	1.251,30
dn	52,48	63,66	85,14	1.666,78
do	85,14	83,56	9,84	408,92
dp	11,84	9,82	9,84	46,46
dq				8,93
ee				160,10
ef	34,33	33,87	1,25	19,81
eg	33,10	33,87	12,49	205,05
eh	24,02	25,30	12,49	148,20
ei	24,49	25,30	6,37	78,00
				9.614

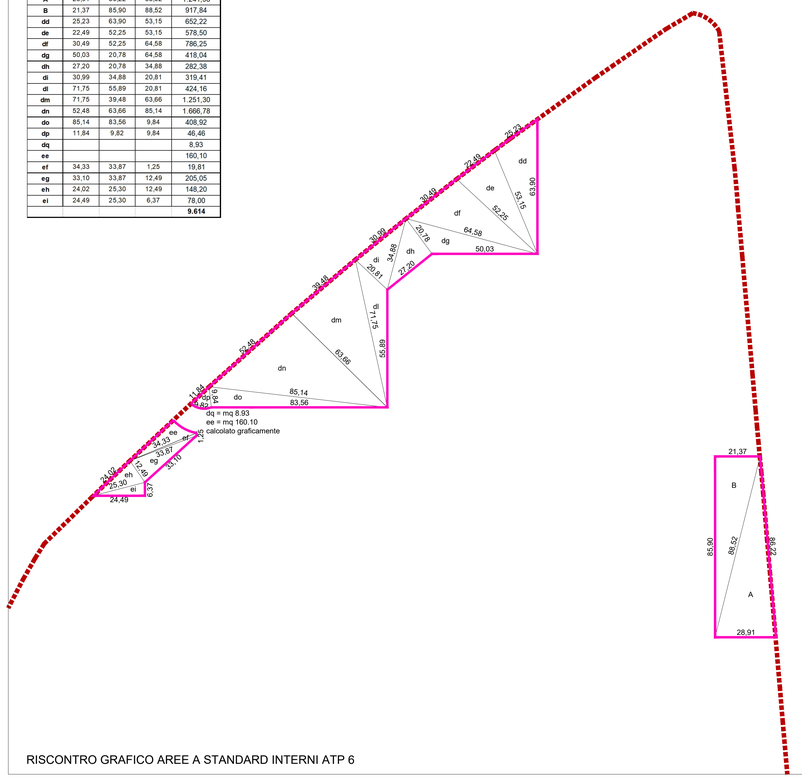

RISCONTRO GRAFICO AREE A STANDARD INTERNI ATP 6

SUPERFICIE FONDIARIA ATP6				
ST		STANDARD		SF
139.328	-	9.614	=	129.715

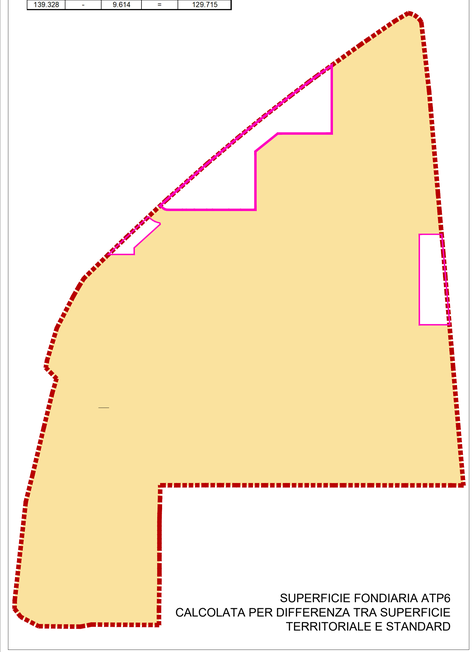

SUPERFICIE FONDIARIA ATP6
CALCOLATA PER DIFFERENZA TRA SUPERFICIE TERRITORIALE E STANDARD

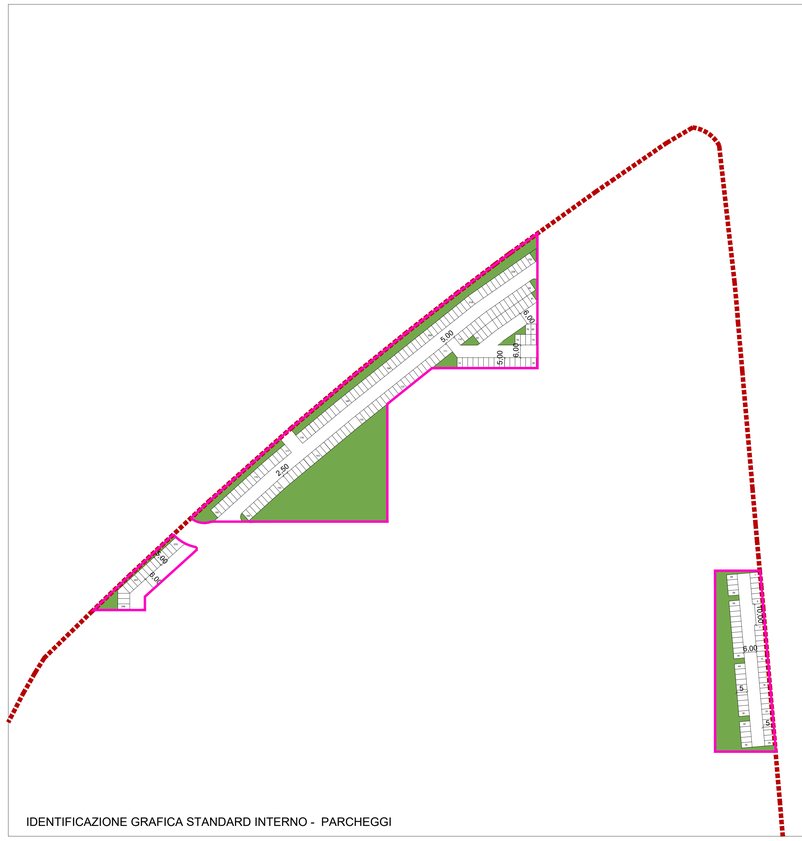

IDENTIFICAZIONE GRAFICA STANDARD INTERNO - PARCHEGGI

VERIFICA STANDARD URBANISTICI ATP 6 DI MQ. 139.328				
DOTAZIONE MINIMA AREE A STANDARD DA CEDERE/ASSOGGETTARE ALL'USO PUBBLICO ALL'INTERNO DEI PIANI ATTUATIVI				
Dotazione minima di aree per servizi pubblici e/o di uso pubblico da reperire all'interno dell'ATP 6 Art. 11 PdS PGT vigente				
Funzione	S.L.P.	Standard richiesto 20% di SLP		Standard in progetto
	mq.	mq.		mq.
industriale	48.068	9.614	=	9.614
DI CUI				
Dotazione di aree per parcheggio pubblico e/o di uso pubblico da reperire all'interno dell'ATP 6 Art. 12 PdS PGT vigente				
Funzione	S.L.P.	dotazione minima 1 p.a. / 200 mq. di SLP da cedere e/o asservire		Progetto
	mq.	n. p.a.		n. p.a.
industriale	48.068	240	<	248

COMUNE DI PREGNANA MI.SE

AREA DI TRASFORMAZIONE

ATP 6 area ex Agip

PROPRIETA' SACCHITAL SPA

MASTERPLAN
verifiche urbanistiche
superficie territoriale
superficie standard
superficie fondiaria
riscontro grafico

STUDIO BANFI PEZZETTA
PIAZZA VISCONTI 9
20017 RHO MILANO
02/93022554

LUCIA MARGIOTTA ARCHITETTO
via san michele del Carso 1/C
20017 Rho (MI)
lucia.margiotta@studiomargiotta.net

scala 1:1000 / 1:2000
data marzo 2020
agg. sett. 2021 tavola 5c