

Il progettista:  
Pian. Massimo Bianchi

# Variante urbanistica aprile 2014

Il sindaco:  
Sergio Maestroni



Il Responsabile del settore assetto  
ed uso del territorio:  
Arch. Elisabetta Amariti

Adozione con delibera del C.C.  
Approvazione con delibera C.C.  
Pubblicazione sul BURL



COMUNE DI PREGNANA MILANESE

Provincia di Milano

# Piano di Servizi

## Catalogo dei servizi

Adozione con delibera del C.C.  
Pubblicazione  
Approvazione con delibera C.C.  
Pubblicazione sul BURL

n° 45 del 16/12/2010  
12/1/2011  
n° 35 del 10/06/2011  
il 17/08/2011

Variante parziale n°1  
Approvazione con delibera C.C.  
Pubblicazione sul BURL

n° 42 del 25/07/2012  
il 08/08/2012

Tav.SA.02

10 giugno 2011



# 0. Premessa

Il Catalogo delle Attrezzature Pubbliche o di interesse pubblico o generale del comune di Pregnana Milanese è costituito da sei sezioni che corrispondono alle diverse tipologie di attrezzature riscontrate nel comune analizzato:

1. Istruzione	22.453 mq.
2. Civiche	18.893 mq.
3. Religiose	16.286 mq.
4. Verde	143.397 mq.
5. Sport	31.246 mq.
6. Parcheggi	33.135 mq.

Dal catalogo, pur essendo state cartografate nella tavola SA.02 (Atlante dei Servizi, quadro di unione delle schede) sono escluse le attrezzature tecnologiche (superficie totale 20.274 mq.) e i parcheggi a lato strada (superficie totale 35.082 mq).

All'inizio di ogni sezione è riportato l'elenco dei diversi servizi con indicata la tipologia, la denominazione e/o l'indirizzo e la superficie del lotto su cui insiste l'attrezzatura.

Le schede del catalogo pur essendo diverse a secondo della tipologia di servizio, presentano alcune costanti:

- La parte in alto riporta le informazioni sulla localizzazione del servizio, indirizzo, dati catastali e la proprietà con un piccolo inquadramento alla scala comunale;
- La parte centrale censisce il servizio dal punto di vista dimensionale, riportando le diverse superfici e le dotazioni di attrezzature disponibili, con alcune informazioni sullo stato di manutenzione e l'anno di costruzione;
- La parte in basso, più generale, riguarda l'individuazione di eventuali vincoli, l'accessibilità, la descrizione degli spazi aperti e una sezione "aperta" destinata ad accogliere eventuali altre note;
- La sezione di destra riporta in alto una planimetria del servizio con l'immediato intorno, mentre la porzione in basso è dedicata ad accogliere una fotografia.

Per quanto concerne gli edifici scolastici, la scheda oltre a riportare il numero degli alunni e delle classi dell'anno scolastico in corso e dei due precedenti, vengono allegate le planimetrie dei diversi piani dell'edificio.

Comune di Pregnana Milanese - Piano dei Servizi		Catalogo dei servizi - Civiche		
Tipologia	<input type="text"/> n° <input type="text"/>			
Denominazione	<input type="text"/>			
Indirizzo	<input type="text"/>			
Fg <input type="checkbox"/> Prop. <input type="checkbox"/>	<input type="text"/>			
Map:	<input type="text"/>			
Sup. lotto mq.	<input type="text"/>		Anno di costr.	<input type="text"/>
Sup. coperta mq.	<input type="text"/>		Ultima manut. ristr.	<input type="text"/>
Sup. scoperta mq.	<input type="text"/>		Stato di manutenz.	<input type="text"/>
Slp mq.	<input type="text"/>		Cer. di agibilità	<input type="text"/>
n° piani f.t.	<input type="text"/>		Cert. Prev. Incendi	<input type="text"/>
Parch. uso pub.	<input type="checkbox"/>	Adeguam. sismico	<input type="text"/>	
Parch. uso priv.	<input type="checkbox"/>			
Vincoli	<input type="text"/>			
Accessibilità	<input type="text"/>			
Desc. spazi aperti	<input type="text"/>			
Altre note	<input type="text"/>			




# 1. Istruzione

---

<b>n°</b>	<b>Tipologia</b>	<b>Denominazione</b>	<b>Sup. mq.</b>
<b>1.1</b>	Scuola dell'Infanzia	Bruno Munari	6.032
<b>1.2</b>	Paritaria dell'Infanzia	Fondazione Achille Gattinoni	2.066
<b>1.3</b>	Primaria Elementare	Alessandro Manzoni	4.965
<b>1.4</b>	Sec. di 1° Grado	Angelo Rizzoli	9.390
<b>Totale</b>			<b>22.453</b>

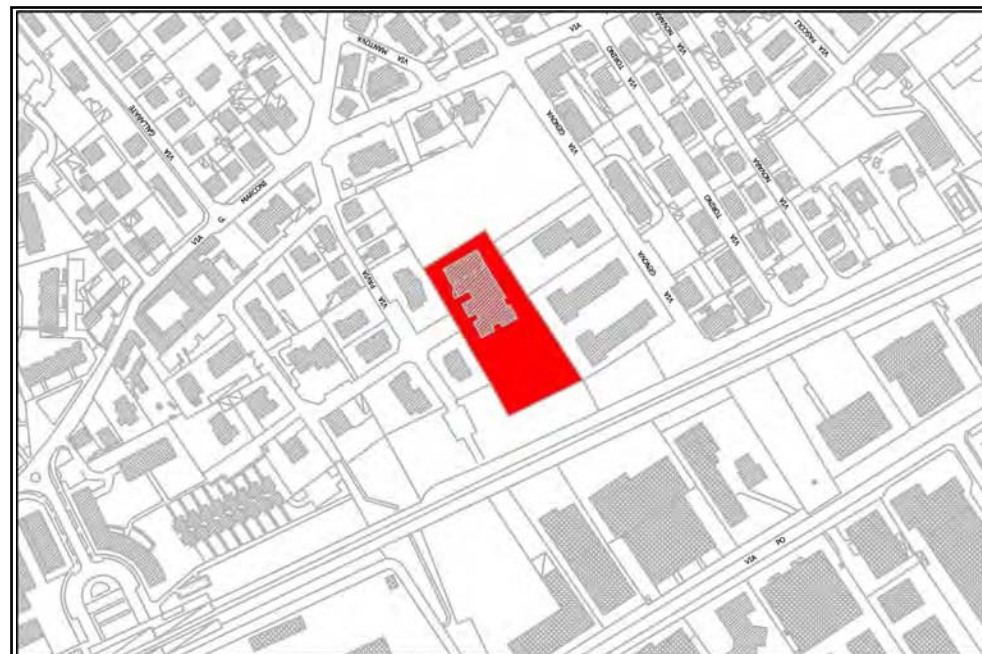


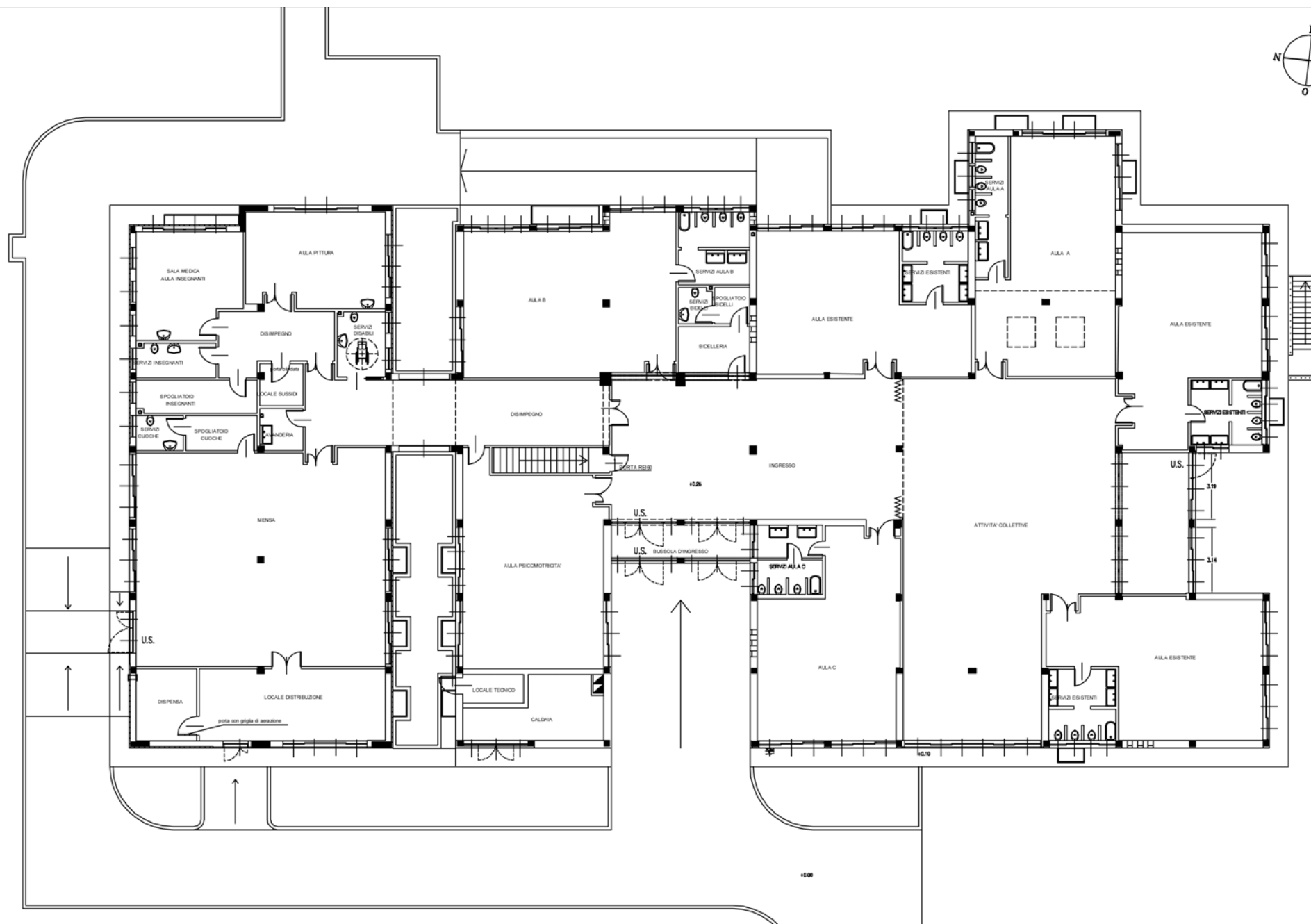
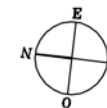
Tipologia	Scuola dell'Infanzia	n°	1.1	
Denominazione	Bruno Munari			
Indirizzo	Via Como, 1			
Fg.	05	Prop.	comunale	
Map.	570			

Sup. lotto mq.	6032		07/08	08/09	09/10
Sup. coperta mq.	934	n° alunni	120	118	135
Sup. scoperta mq.	5098	n° classi	5	5	5
Slp mq.	934	Sf_alunno	50	50,9	44,4
n° aule	9	Slp_alunno	7,8	7,9	6,9
n° piani f.t.	1	al./clas.	24	23,6	27

Laboratori	1	Anno di costruzione	1979
Palestra	no	Ultima manut. ristruttur.	2005
Biblioteca	no	Stato di manutenzione	buono
Uffici	no	Cer. di agibilità	7/1/80
Mensa	1	Cert. Prevenzione Incendi	3/10/06
Cucina	no	Adeguamento antisismico	21/11/79
Sala medica	1	Vincoli	no
Parch. uso pub.	10		
Parch. uso priv.	no		

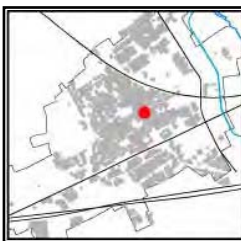
Accessibilità	da una strada locale senza uscita
Desc. spazi aperti	prevalentemente a verde
Altre note	- raggiungibile tramite scuolabus e trasporti pubblici urbani (fermata entro 250 metri); - al posto della palestra è presente l'aula di psicomotricità; - gli spazi all'aperto sono attrezzati a verde e con giochi per attività libere;







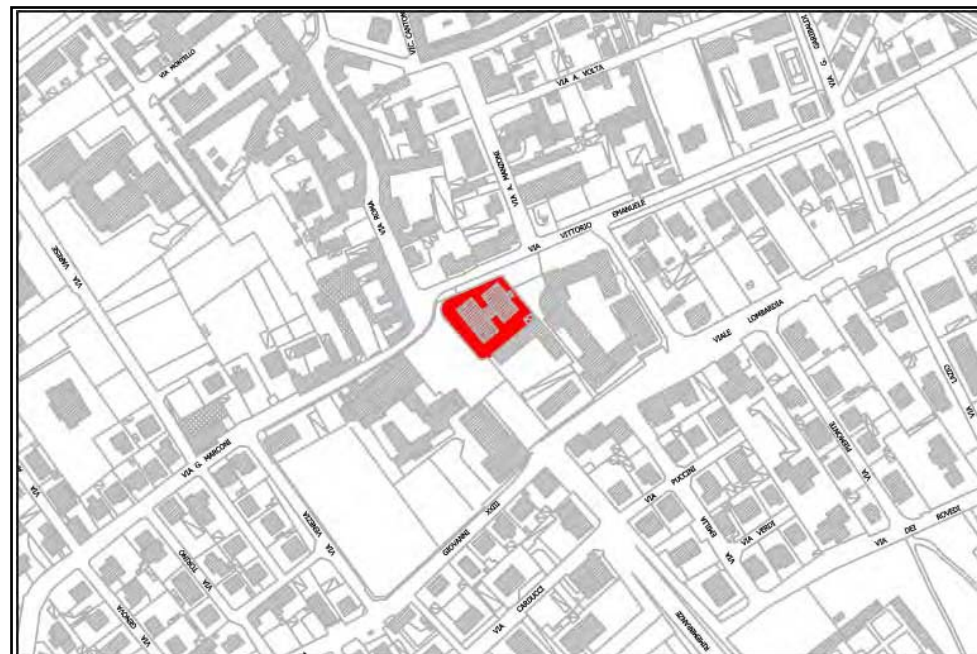
Tipologia	Paritaria dell'Infanzia	n°	1.2
Denominazione	Fondazione Achille Gattinoni		
Indirizzo	Via Roma, 83		
Fg.	06	Prop.	privata
Map.	268 e Sub. 701		



Sup. lotto mq.	2066	07/08	08/09	09/10	
Sup. coperta mq.	620	n° alunni	89	89	77
Sup. scoperta mq.	1446	n° classi	3	3	3
Slp mq.	757	Sf_alunno	23,2	23,2	26,8
n° aule	6	Slp_alunno	8,5	8,5	9,8
n° piani f.t.	2	al./clas.	29,6	29,6	25,6

Laboratori	1	Anno di costruzione	1914
Palestra	no	Ultima manut. ristruttur.	2003
Biblioteca	no	Stato di manutenzione	buono
Uffici	1	Cer. di agibilità	9/7/02
Mensa	1	Cert. Prevenzione Incendi	15/6/98
Cucina	1	Adeguamento antisismico	
Sala medica	no	Vincoli	- edificio tutelato ai sensi del D. Lgs. 22/01/2004 n°24 (ex L.1089/39) del Min. dei Beni e Attività Culturali;
Parch. uso pub.	no		
Parch. uso priv.	no		

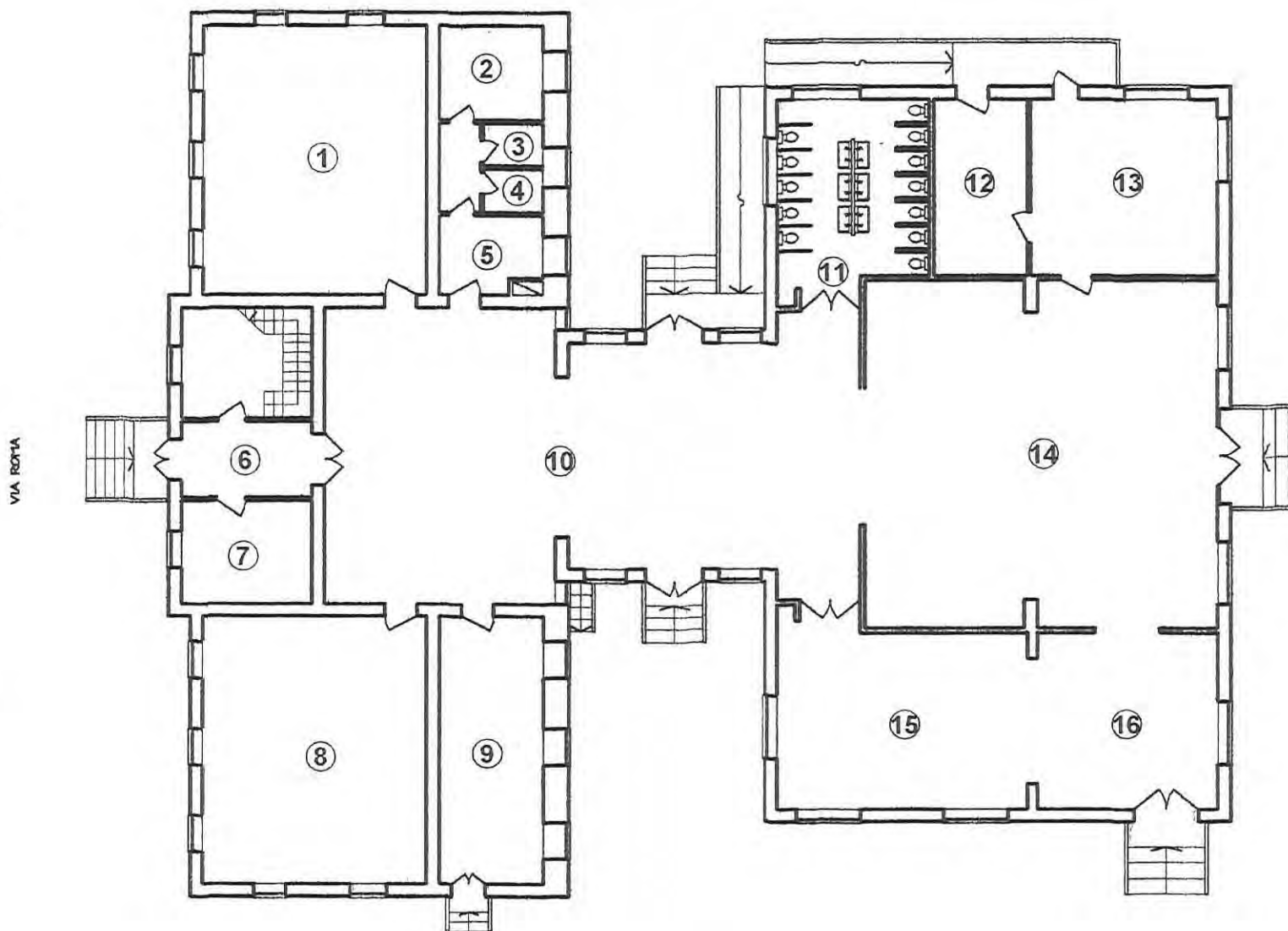
Accessibilità	da una piazza pedonale connessa con una strada di quartiere
Desc. spazi aperti	prevalentemente a verde
Altre note	- raggiungibile tramite scuolabus, trasporti pubblici urbani (fermata entro 250 m.) e trasporti pubblici interurbani (fermata entro 500 m); - il giardino è sottoposto al vincolo per la presenza di 7 cedri storici; - gli spazi all'aperto sono attrezzati a verde e con giochi per attività libere;




VIA VITTORIO EMANUELE

**LEGENDA**

- ① AULA 1
- ② WC DISABILI
- ③ WC CUCINA
- ④ SPOGLIATOIO ADDETTI CUCINA
- ⑤ SPOGLIATOIO INSEGNANTI
- ⑥ INGRESSO
- ⑦ SEGRETERIA/DIREZIONE
- ⑧ AULA 2
- ⑨ AULA SUPPLEMENTARE
- ⑩ SALA RICREAZIONE
- ⑪ WC ALLUNNI
- ⑫ DISPENSA
- ⑬ CUCINA
- ⑭ REFETTORIO
- ⑮ LABORATORIO/DORMITORIO
- ⑯ AULA 3

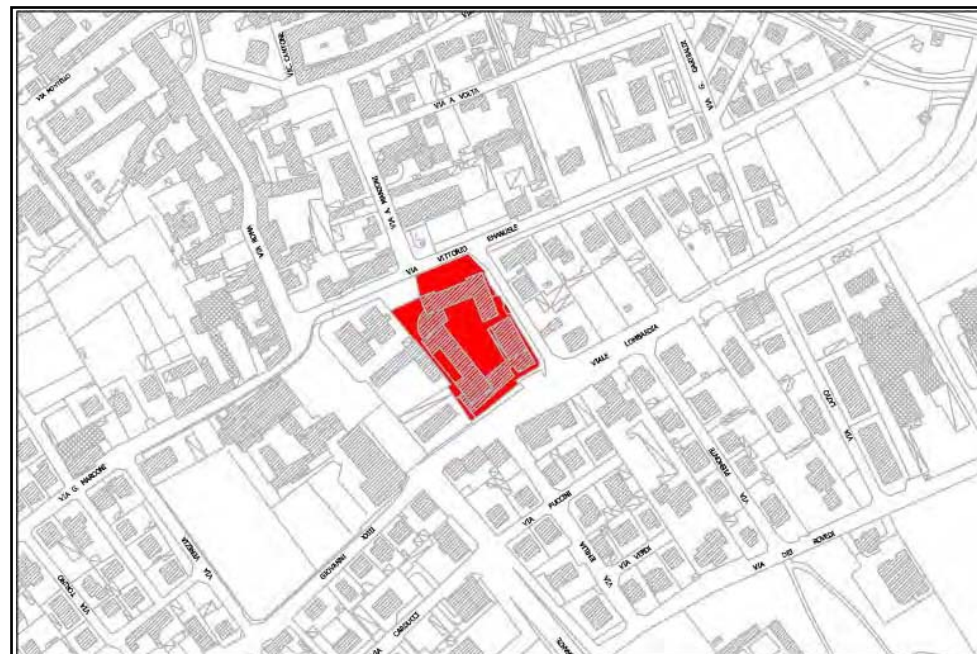


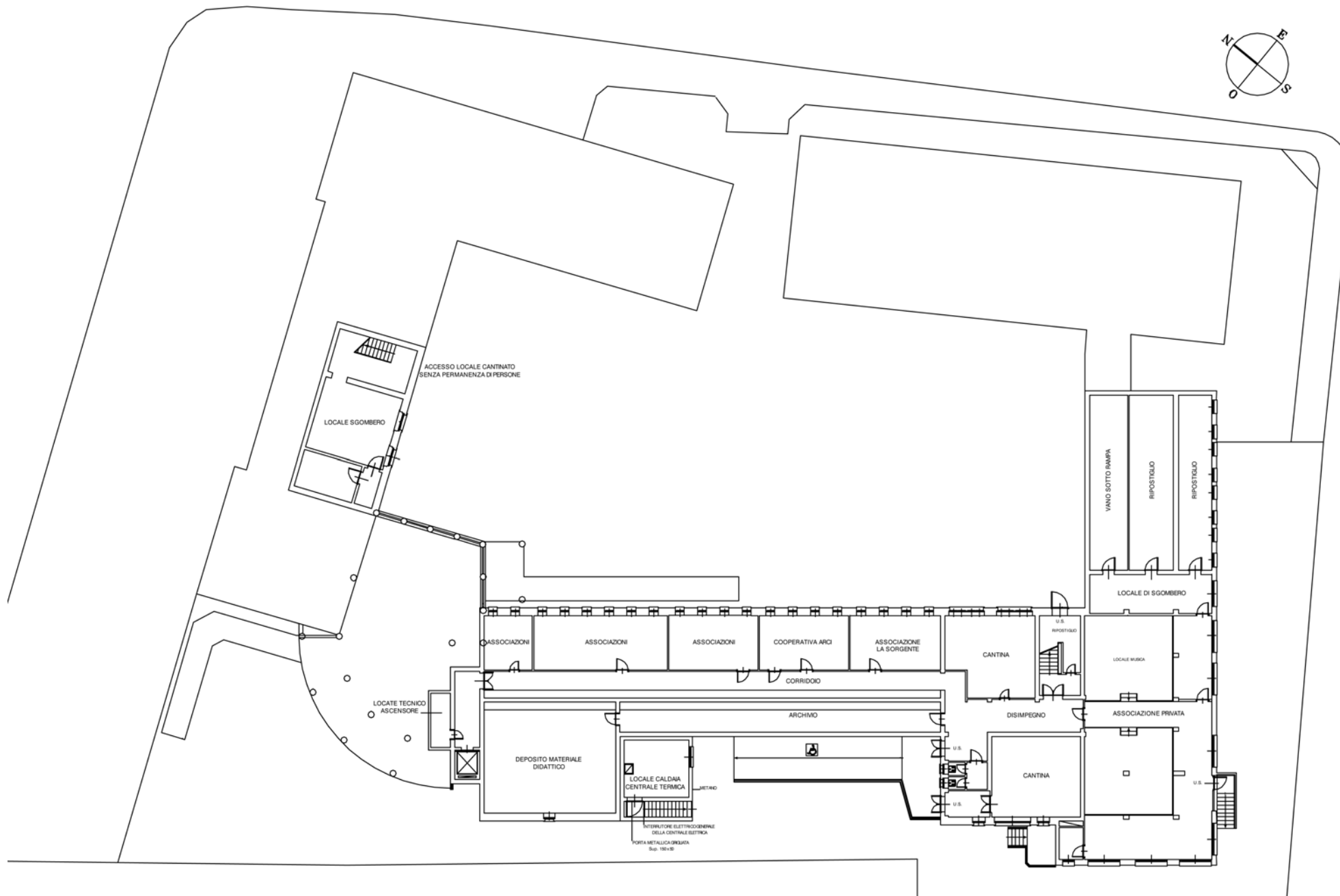
Tipologia	Primaria Elementare	n°	1.3	
Denominazione	Alessandro Manzoni			
Indirizzo	Via Vittorio Emanuele, 4/6			
Fg.	06	Prop.	comunale	
Map.	272			

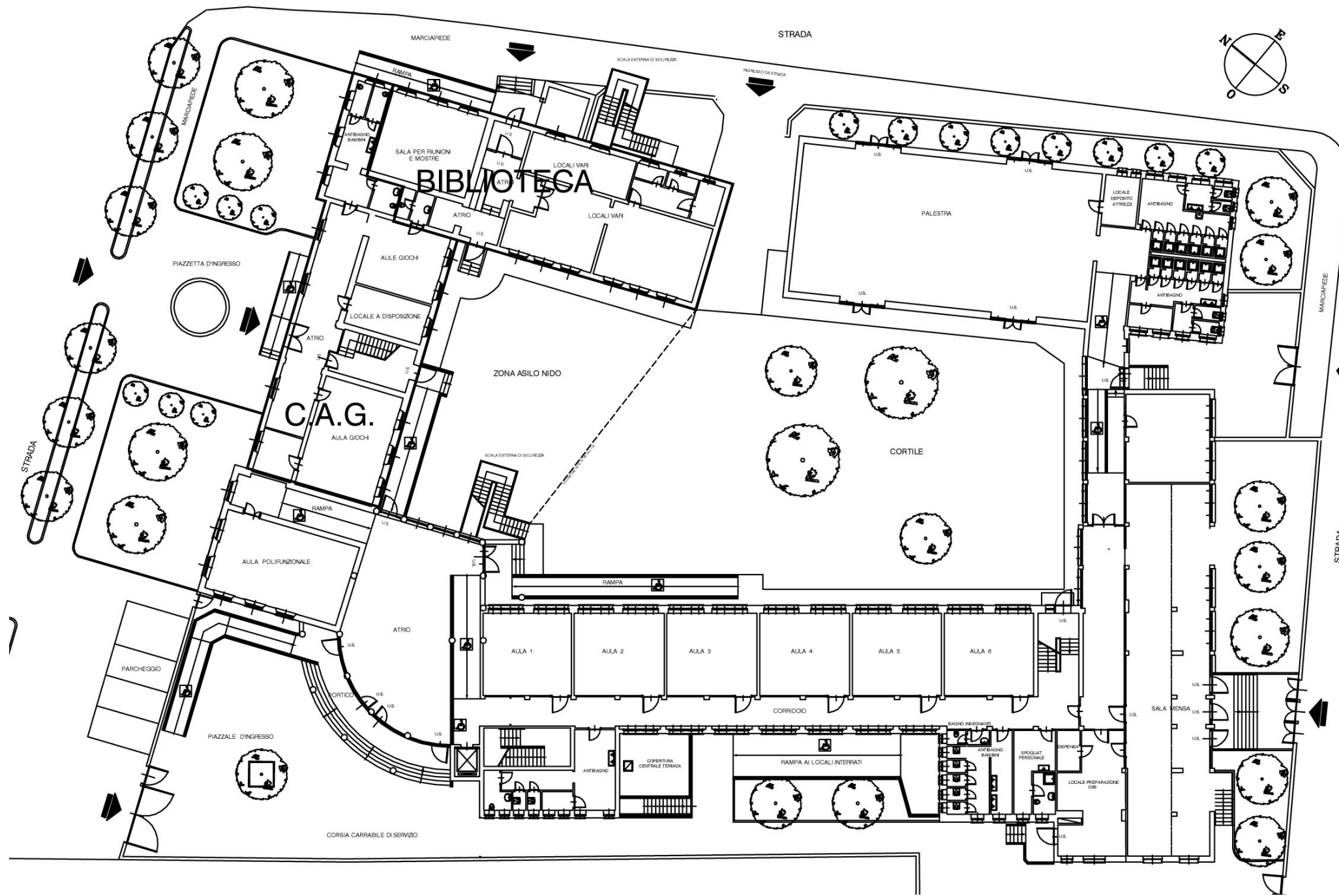
Sup. lotto mq.	4965		07/08	08/09	09/10
Sup. coperta mq.	2548	n° alunni	320	337	335
Sup. scoperta mq.	2417	n° classi	15	16	16
Slp mq.	4244	Sf_alunno	15,6	14,7	14,8
n° aule	26	Slp_alunno	13,3	12,6	12,7
n° piani f.t.	2	al./clas.	21,3	21	20,9

Laboratori	4	Anno di costruzione	1930-1990
Palestra	1	Ultima manut. ristruttur.	1990
Biblioteca	1	Stato di manutenzione	buono
Uffici	no	Cer. di agibilità	12/01/95
Mensa	1	Cert. Prevenzione Incendi	13/05/94
Cucina	no	Adeguamento antisismico	
Sala medica	no	Vincoli	no
Parch. uso pub.	4		
Parch. uso priv.	no		

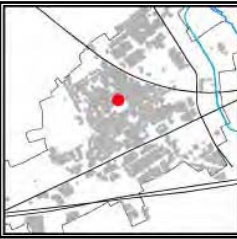
Accessibilità	da una strada di quartiere
Desc. spazi aperti	gli spazi all'aperto sono attrezzati a verde per attività libere
Altre note	Biblioteca comunale e C.A.G. al piano rialzato con ingressi indipendenti. Raggiugibile tramite scuolabus, trasporti pubblici urbani (fermata entro 250 metri) e trasporti pubblici interurbani (fermata entro 500 metri).







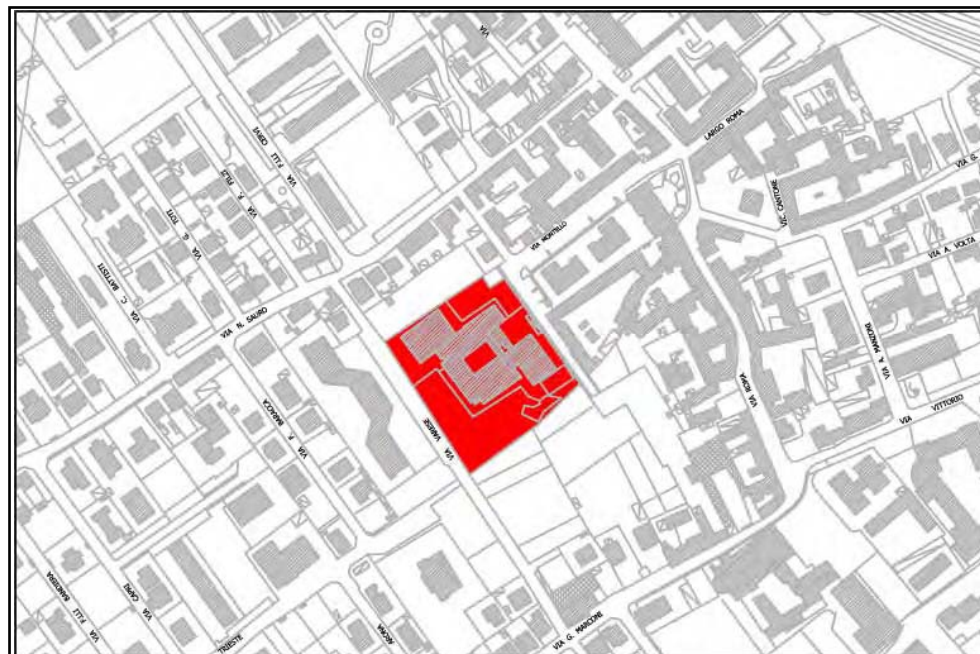


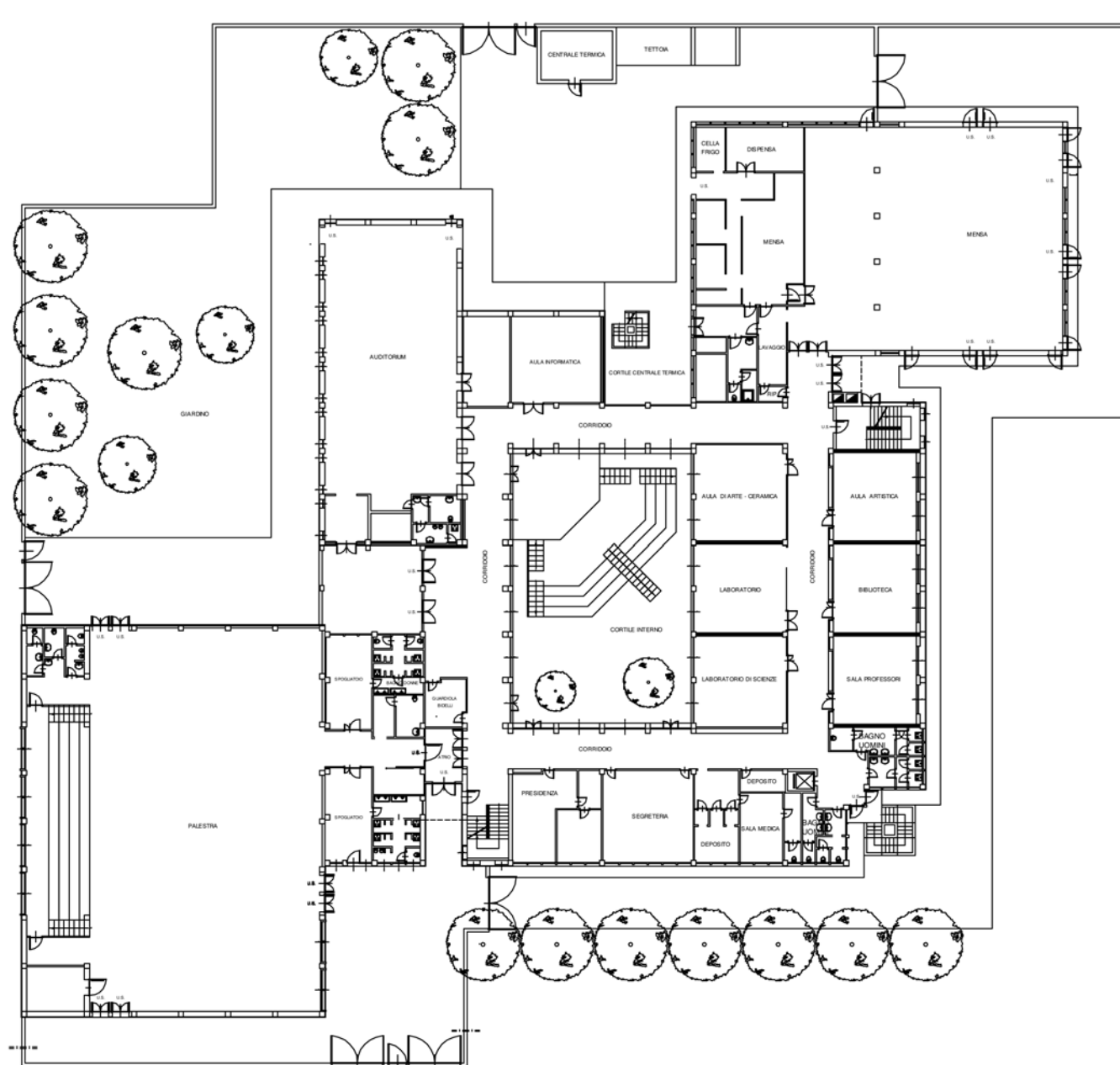
Tipologia	Sec. di 1° Grado	n°	1.4	
Denominazione	Angelo Rizzoli			
Indirizzo	Via Varese, 3			
Fg.	05	Prop.	comunale	
Map.	558			

Sup. lotto mq.	9390		07/08	08/09	09/10
Sup. coperta mq.	5607	n° alunni	237	252	279
Sup. scoperta mq.	3783	n° classi	12	12	12
Slp mq.	16821	Sf_alunno	39,6	37,2	33,6
n° aule	30	Slp_alunno	70,9	66,7	60,2
n° piani f.t.	3	al./clas.	19,7	21	23,5

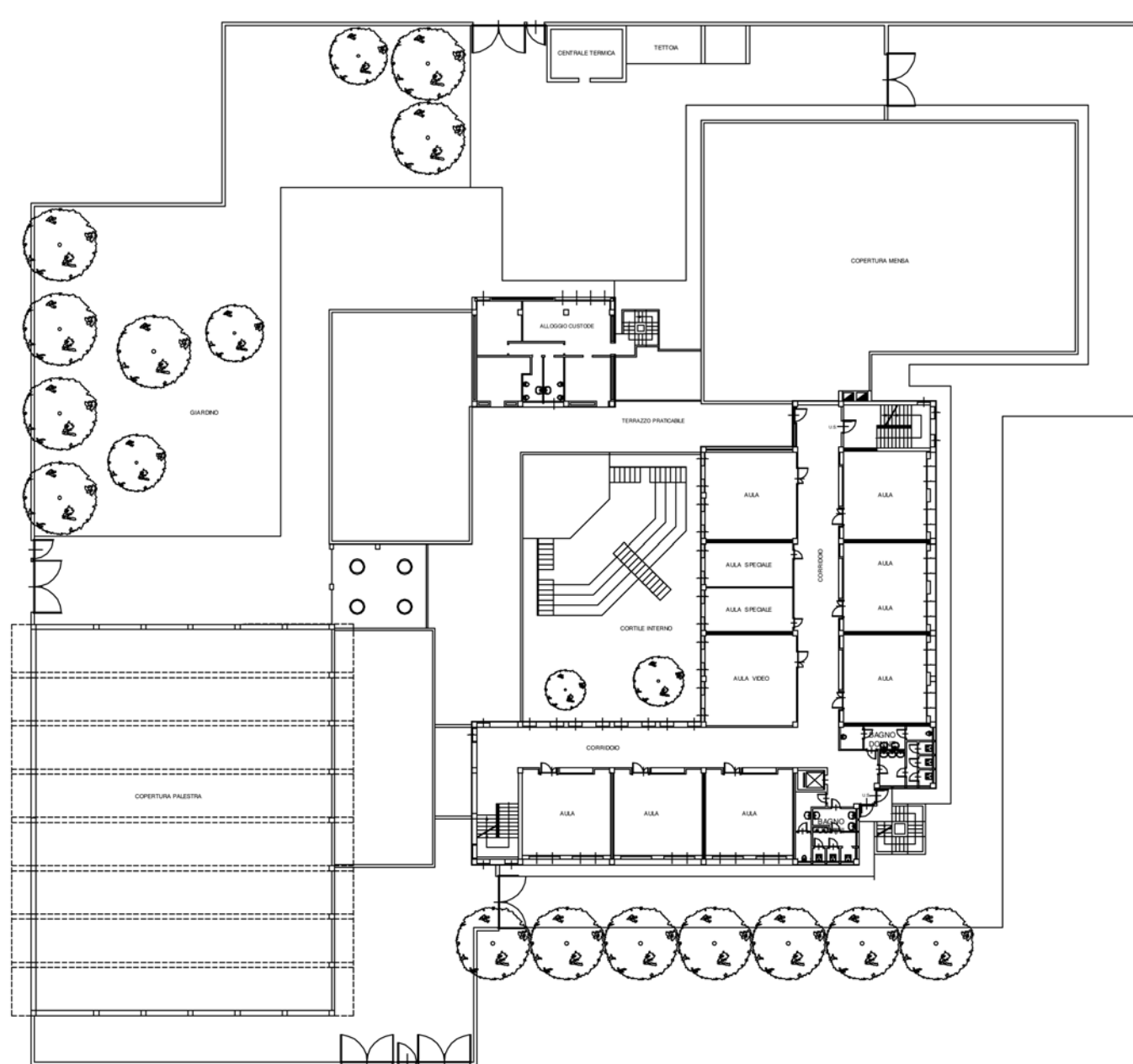
Laboratori	7	Anno di costruzione	1979
Palestra	1	Ultima manut. ristruttur.	2001
Biblioteca	1	Stato di manutenzione	buono
Uffici	2	Cer. di agibilità	22/12/80
Mensa	1	Cert. Prevenzione Incendi	20/07/83
Cucina	1	Adeguamento antisismico	
Sala medica	1	Vincoli	no
Parch. uso pub.	42		
Parch. uso priv.	no		

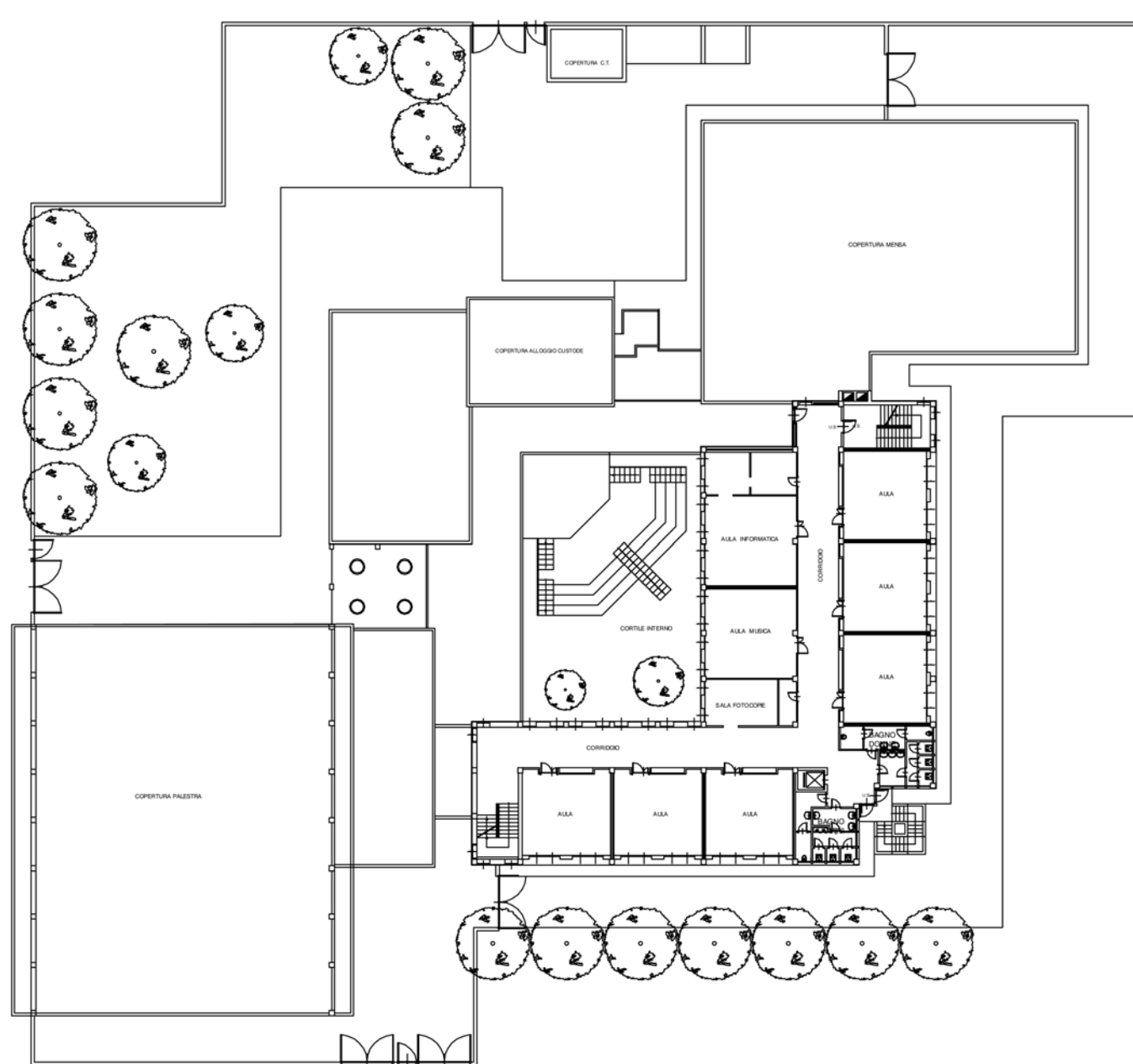
Accessibilità	da una strada di quartiere
Desc. spazi aperti	prevalentemente a verde
Altre note	- raggiungibile tramite scuolabus e trasporti pubblici urbani (fermata entro 250 metri); - è presente anche l'auditorium; - è presente un alloggio per custode al primo piano;











## 2. Civiche

---

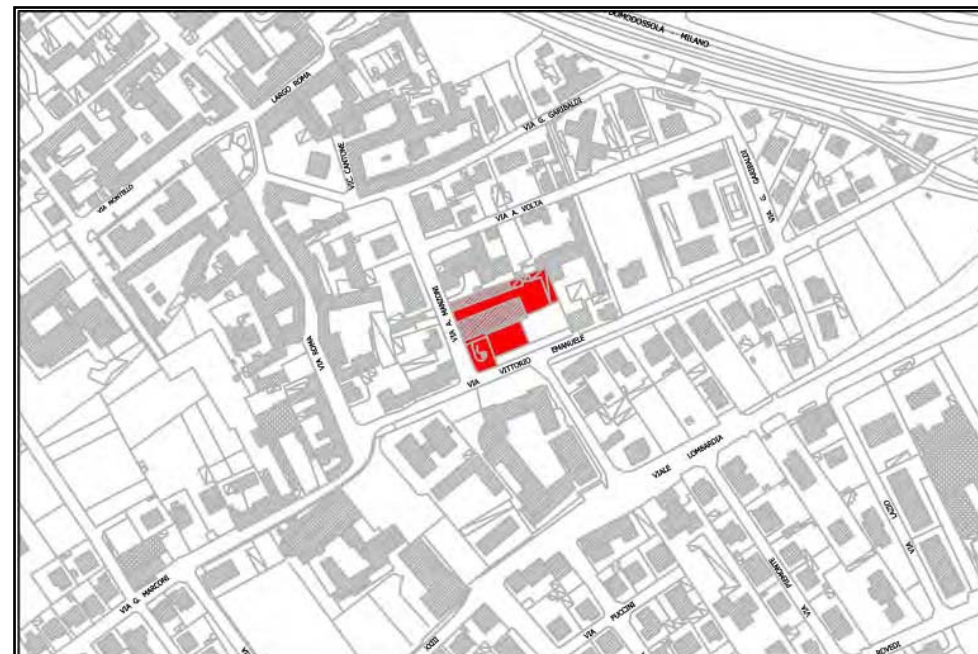
<b>n°</b>	<b>Tipologia</b>	<b>Denominazione</b>	<b>Sup. mq.</b>
<b>2.1</b>	Amministrativo	Municipio di Pregnana Milanese	2.610
<b>2.2</b>	Cimiteriale	Cimitero comunale	9.796
<b>2.3</b>	Servizi sociali	Asilo Nido	1.347
<b>2.4</b>	Servizi sociali	GPI Cop. di servizi per ragazzi disabili	3.446
<b>2.5</b>	Servizi sociali	Centro anziani	983
<b>2.6</b>	Servizi abitativi	Edilizia Residenziale Pubblica	711
<b>Totale</b>			<b>18.893</b>



Tipologia  n°   
 Denominazione   
 Indirizzo   
 Fg.  Prop.   
 Map.



Sup. lotto mq.	<input type="text" value="2610"/>	Anno di costr.	<input type="text"/>
Sup. coperta mq.	<input type="text" value="881,45"/>	Ultima manut. ristr.	<input type="text"/>
Sup. scoperta mq.	<input type="text" value="1728,55"/>	Stato di manutenz.	<input type="text" value="medio"/>
Slp mq.	<input type="text" value="1281,35"/>	Cer. di agibilità	<input type="text"/>
n° piani f.t.	<input type="text" value="2"/>	Cert. Prev. Incendi	<input type="text"/>
Parch. uso pub.	<input type="text" value="si"/>	Adeguam. sismico	<input type="text"/>
Parch. uso priv.	<input type="text" value="si"/>		




Vincoli

Accessibilità

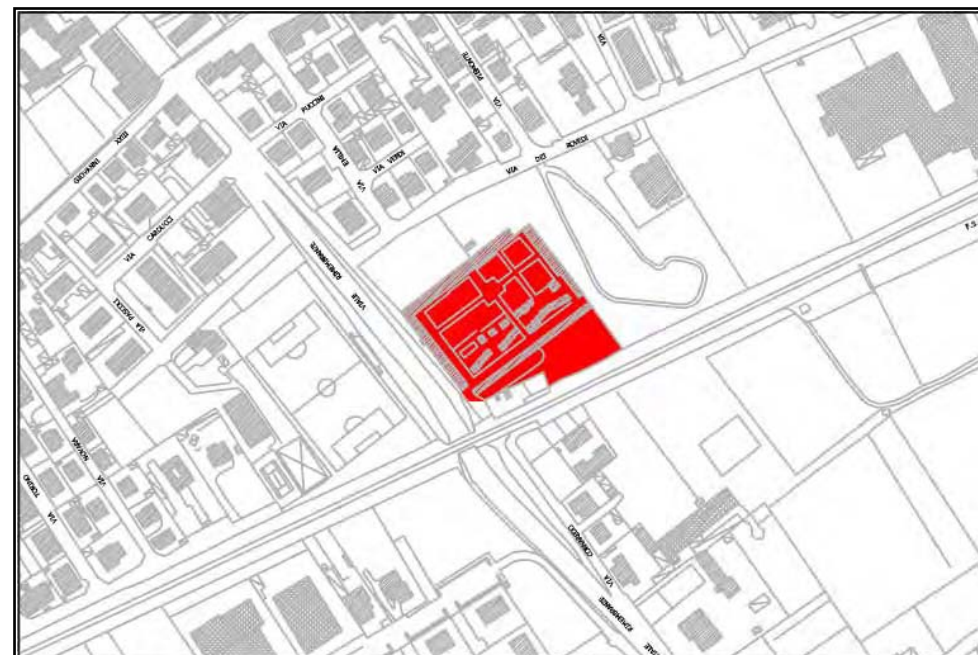
Desc. spazi aperti

Altre note



Tipologia	<input type="text" value="Cimiteriale"/>	n°	<input type="text" value="2.2"/>	
Denominazione	<input type="text" value="Cimitero comunale"/>			
Indirizzo	<input type="text" value="Via dei Rovedi"/>			
Fg.	<input type="text"/>	Prop.	<input type="text" value="comunale"/>	
Map.	<input type="text"/>			

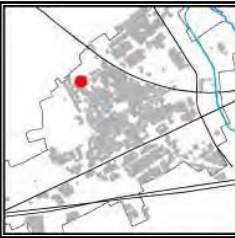
Sup. lotto mq.	<input type="text" value="9796"/>	Anno di costr.	<input type="text"/>
Sup. coperta mq.	<input type="text" value="2045"/>	Ultima manut. ristr.	<input type="text"/>
Sup. scoperta mq.	<input type="text" value="7751"/>	Stato di manutenz.	<input type="text"/>
Slp mq.	<input type="text" value="2045"/>	Cer. di agibilità	<input type="text"/>
n° piani f.t.	<input type="text" value="1"/>	Cert. Prev. Incendi	<input type="text"/>
Parch. uso pub.	<input type="text" value="si"/>	Adeguam. sismico	<input type="text"/>
Parch. uso priv.	<input type="text" value="no"/>		



Vincoli	<input type="text" value="no"/>
Accessibilità	<input type="text" value="da una strada locale"/>
Desc. spazi aperti	<input type="text" value="prevalentemente pavimentati"/>
Altre note	<input type="text" value="sono in corso i lavori di ampliamento&lt;br/&gt;1660,02 + 385,07 cappelle private"/>



Tipologia	Servizi sociali	n°	2.3
Denominazione	Asilo Nido		
Indirizzo	Via IV Novembre, 52		
Fg.	3	Prop.	comunale
Map.	321		



Sup. lotto mq.	1347	Anno di costr.	1988
Sup. coperta mq.	189	Ultima manut. ristr.	2003
Sup. scoperta mq.	1158	Stato di manutenz.	buono
Slp mq.	189	Cer. di agibilità	13/10/2003
n° piani f.t.	1	Cert. Prev. Incendi	15/10/2003
Parch. uso pub.	no	Adeguam. sismico	
Parch. uso priv.	si		

Vincoli

no

Accessibilità

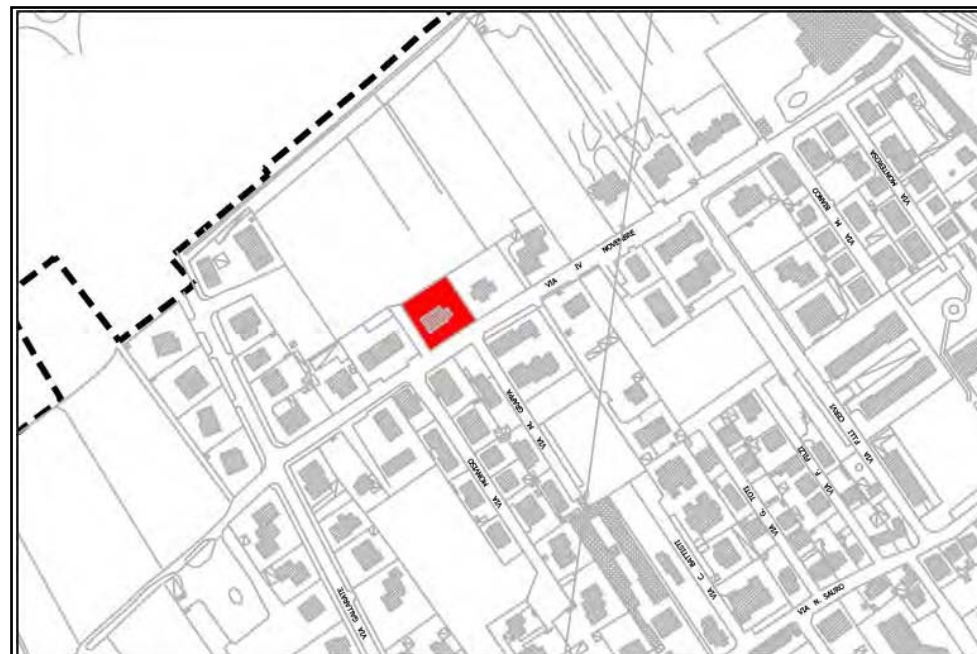
da una strada di quartiere


Desc. spazi aperti

a prato con alberi ad alto fusto

Altre note

2007/2008: 24 alunni, 2 gruppi  
2008/2009: 28 alunni, 2 gruppi  
2009/2010: 31 alunni, 3 gruppi



Tipologia	Servizi sociali	n°	2.4	
Denominazione	GPI Cop. di servizi per ragazzi			
Indirizzo	Via Po			
Fg.	9	Prop.	Comunale	
Map.	541			

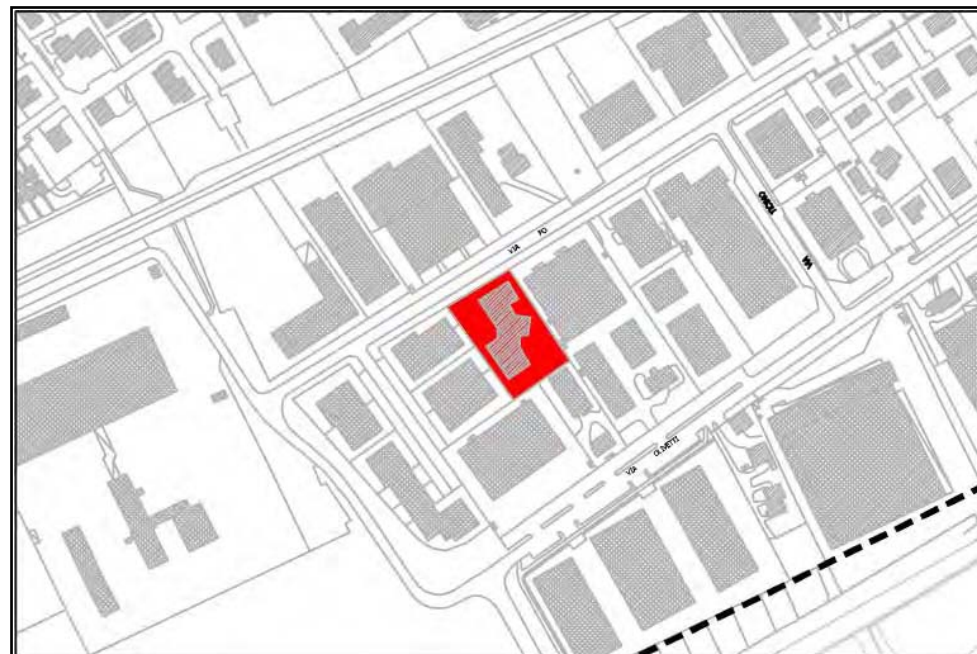
Sup. lotto mq.	3446	Anno di costr.	
Sup. coperta mq.	1126	Ultima manut. ristr.	
Sup. scoperta mq.	2320	Stato di manutenz.	
Slp mq.	2252	Cer. di agibilità	
n° piani f.t.	2	Cert. Prev. Incendi	
Parch. uso pub.	si	Adeguam. sismico	
Parch. uso priv.	si		

Vincoli

Accessibilità

Desc. spazi aperti

Altre note





Tipologia  n°

Denominazione

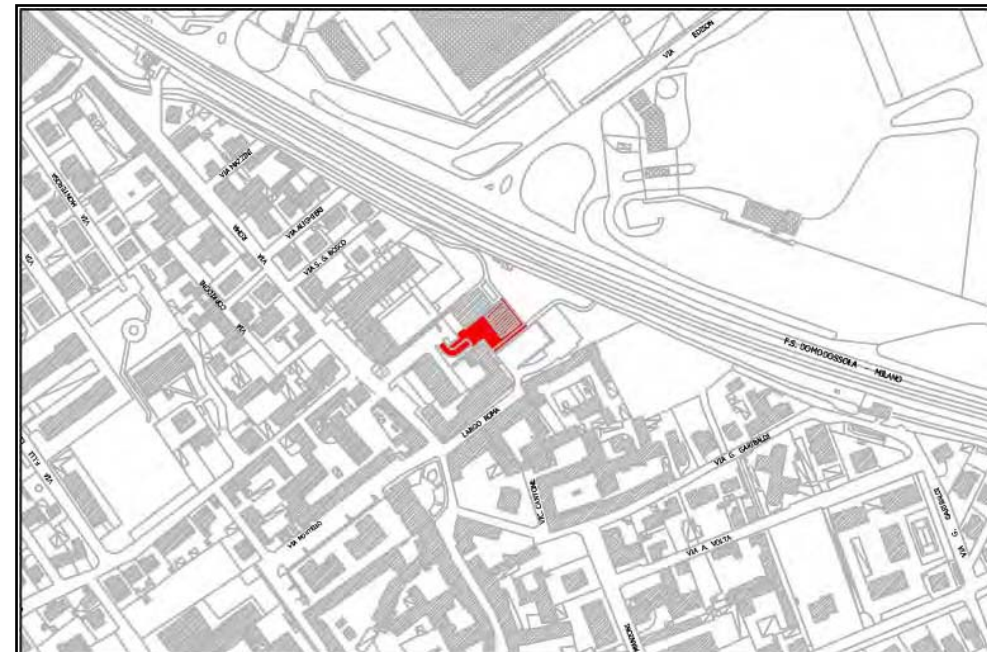
Indirizzo

Fg.  Prop.

Map.



Sup. lotto mq.	<input type="text" value="983"/>	Anno di costr.	<input type="text" value="2007"/>
Sup. coperta mq.	<input type="text" value="300"/>	Ultima manut. ristr.	<input type="text"/>
Sup. scoperta mq.	<input type="text" value="683"/>	Stato di manutenz.	<input type="text" value="buono"/>
Slp mq.	<input type="text" value="300"/>	Cer. di agibilità	<input type="text"/>
n° piani f.t.	<input type="text" value="1"/>	Cert. Prev. Incendi	<input type="text"/>
Parch. uso pub.	<input type="text" value="si"/>	Adegua. sismico	<input type="text"/>
Parch. uso priv.	<input type="text" value="si"/>		



Vincoli

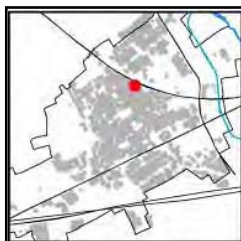
Accessibilità

Desc. spazi aperti

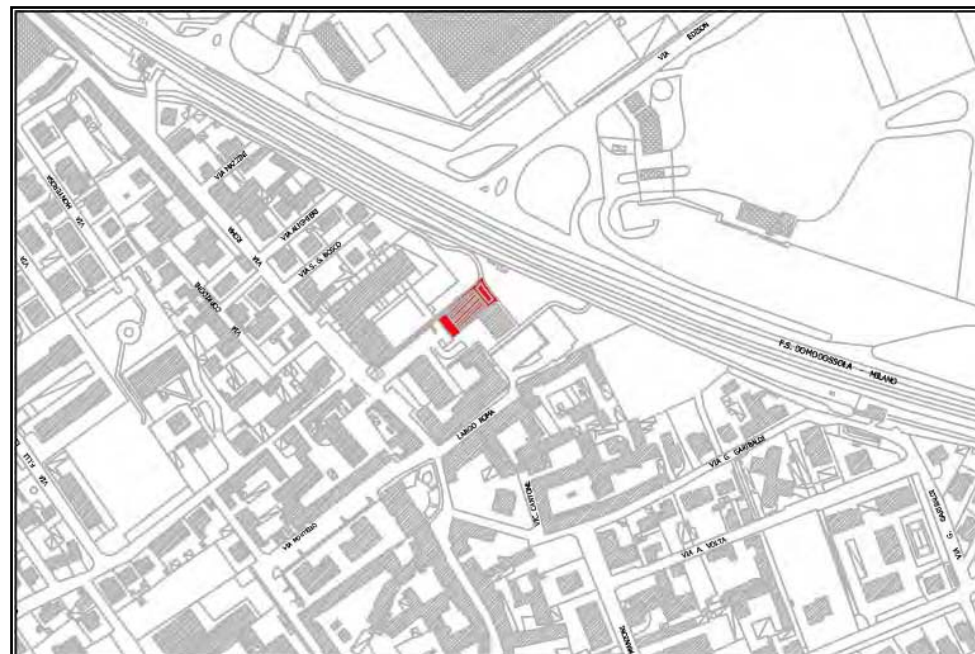
Altre note



Tipologia  n°   
 Denominazione   
 Indirizzo   
 Fg.  Prop.   
 Map.



Sup. lotto mq.	<input type="text" value="711"/>	Anno di costr.	<input type="text" value="2007"/>
Sup. coperta mq.	<input type="text" value="385"/>	Ultima manut. ristr.	<input type="text"/>
Sup. scoperta mq.	<input type="text" value="326"/>	Stato di manutenz.	<input type="text" value="buono"/>
Slp mq.	<input type="text" value="1155"/>	Cer. di agibilità	<input type="text"/>
n° piani f.t.	<input type="text" value="3"/>	Cert. Prev. Incendi	<input type="text" value="24/7/2006"/>
Parch. uso pub.	<input type="text" value="si"/>	Adeguam. sismico	<input type="text"/>
Parch. uso priv.	<input type="text" value="si"/>		



Vincoli

Accessibilità

Desc. spazi aperti

Altre note



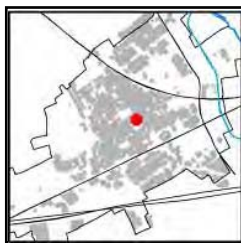
### 3. Religiose

---

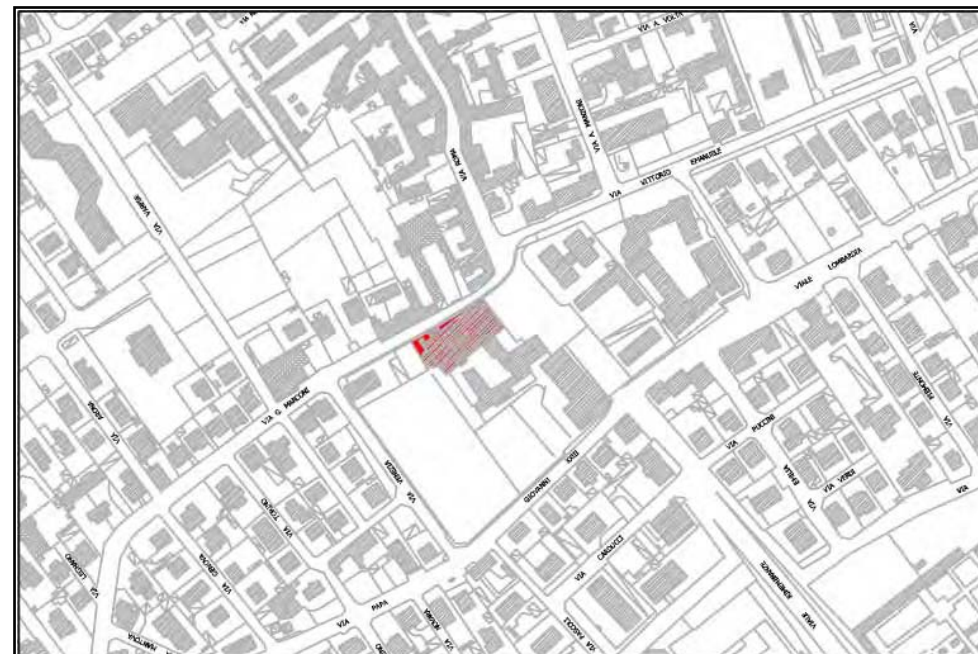
<b>n°</b>	<b>Tipologia</b>	<b>Denominazione</b>	<b>Sup. mq.</b>
<b>3.1</b>	Culto	Chiesa Parrocchiale SS. Pietro e Paolo	1.528
<b>3.2</b>	Culto	Cappella del Lazzaretto	15
<b>3.3</b>	Oratoriale	Oratorio San Giovanni Bosco	13.245
<b>3.4</b>	Oratoriale	Oratorio Maria Immacolata	1.498
<b>Totale</b>			<b>16.286</b>



Tipologia  n°   
 Denominazione   
 Indirizzo   
 Fg.  Prop.   
 Map.



Sup. lotto mq.	<input type="text" value="1528"/>	Anno di costr.	<input type="text" value="1945"/>
Sup. coperta mq.	<input type="text" value="1348"/>	Ultima manut. ristr.	<input type="text"/>
Sup. scoperta mq.	<input type="text" value="180"/>	Stato di manutenz.	<input type="text"/>
Slp mq.	<input type="text" value="1348"/>	Cer. di agibilità	<input type="text"/>
n° piani f.t.	<input type="text" value="1"/>	Cert. Prev. Incendi	<input type="text"/>
Parch. uso pub.	<input type="text" value="si"/>	Adeguam. sismico	<input type="text"/>
Parch. uso priv.	<input type="text" value="no"/>		




Vincoli

Accessibilità

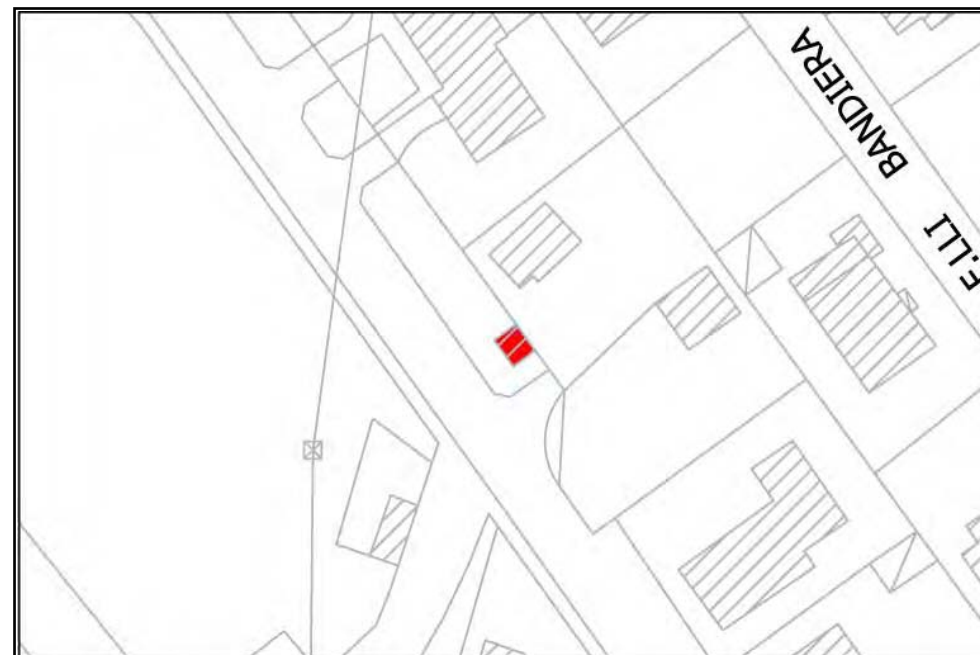
Desc. spazi aperti

Altre note



Tipologia	Culto	n°	3.2	
Denominazione	Cappella del Lazzaretto			
Indirizzo	Via Gallarate			
Fg.	4	Prop.	comunale	
Map.	55			

Sup. lotto mq.	15	Anno di costr.	XVII secolo
Sup. coperta mq.	15	Ultima manut. ristr.	
Sup. scoperta mq.	0	Stato di manutenz.	buono
Slp mq.	15,5	Cer. di agibilità	
n° piani f.t.	1	Cert. Prev. Incendi	
Parch. uso pub.	si	Adeguam. sismico	
Parch. uso priv.	no		



Vincoli	
Accessibilità	da una strada di scorrimento che collega con Vanzago
Desc. spazi aperti	a prato e in parte pavimentati
Altre note	



Tipologia  n°   
 Denominazione   
 Indirizzo   
 Fg.  Prop.   
 Map.



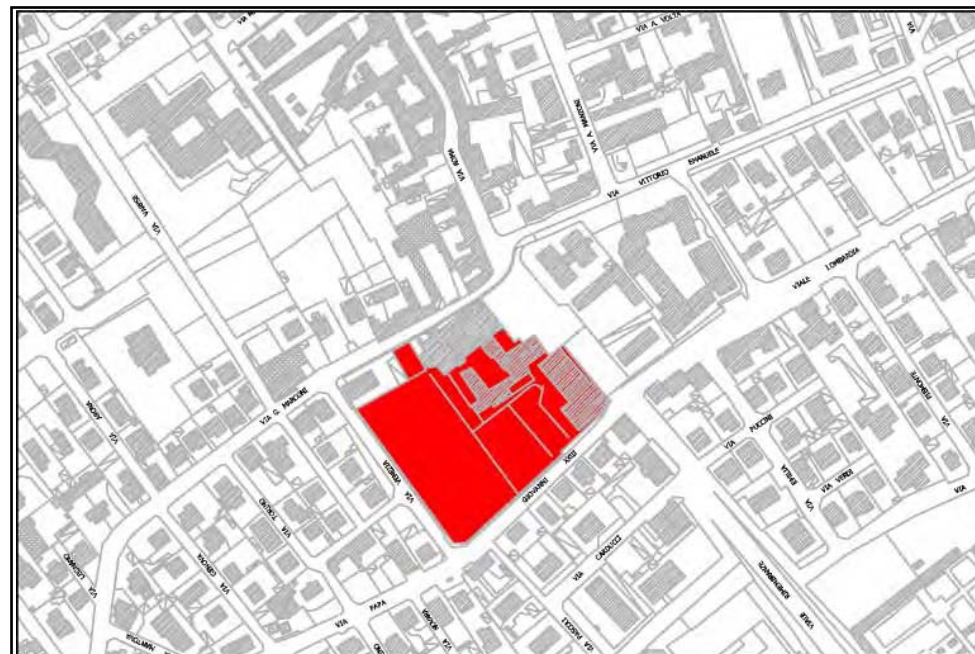
Sup. lotto mq.	<input type="text" value="13245"/>	Anno di costr.	<input type="text" value="1989-1992"/>
Sup. coperta mq.	<input type="text" value="2087"/>	Ultima manut. ristr.	<input type="text" value="1992"/>
Sup. scoperta mq.	<input type="text" value="11158"/>	Stato di manutenz.	<input type="text" value="buono"/>
Slp mq.	<input type="text" value="3371"/>	Cer. di agibilità	<input type="text"/>
n° piani f.t.	<input type="text" value="3"/>	Cert. Prev. Incendi	<input type="text"/>
Parch. uso pub.	<input type="text" value="si"/>	Adeguam. sismico	<input type="text"/>
Parch. uso priv.	<input type="text" value="si"/>		

Vincoli

Accessibilità

Desc. spazi aperti

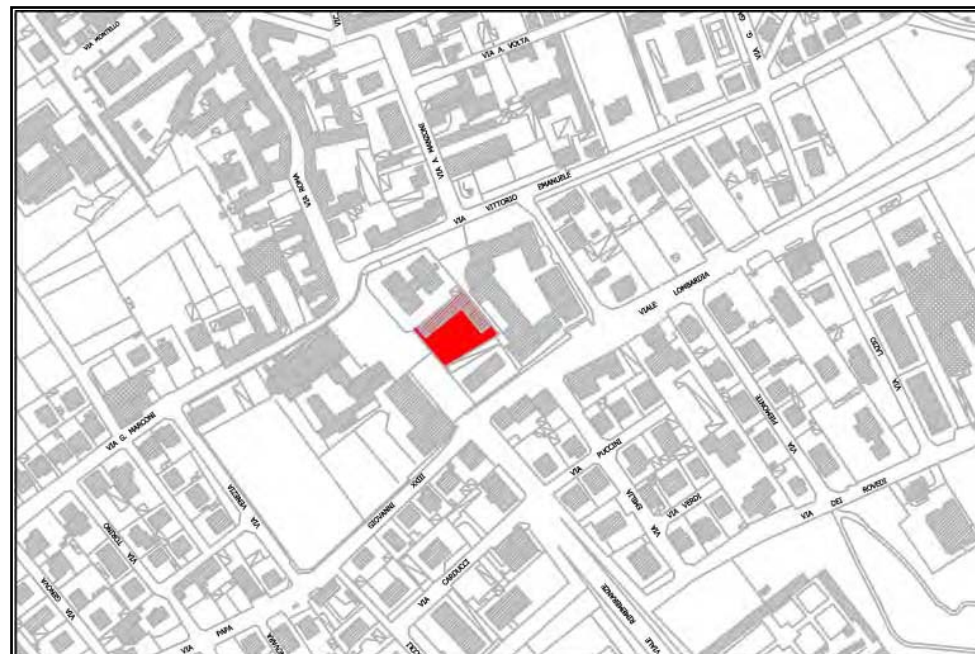
Altre note



Tipologia  n°   
 Denominazione   
 Indirizzo   
 Fg.  Prop.   
 Map.



Sup. lotto mq.	<input type="text" value="1498"/>	Anno di costr.	<input type="text" value="1984"/>
Sup. coperta mq.	<input type="text" value="515"/>	Ultima manut. ristr.	<input type="text" value="1984"/>
Sup. scoperta mq.	<input type="text" value="983"/>	Stato di manutenz.	<input type="text"/>
Slp mq.	<input type="text" value="515"/>	Cer. di agibilità	<input type="text"/>
n° piani f.t.	<input type="text" value="1"/>	Cert. Prev. Incendi	<input type="text"/>
Parch. uso pub.	<input type="text" value="si"/>	Adeguam. sismico	<input type="text"/>
Parch. uso priv.	<input type="text" value="si"/>		



Vincoli

Accessibilità

Desc. spazi aperti

Altre note



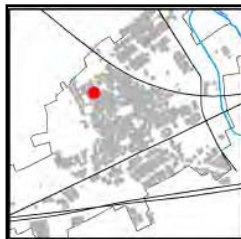


## 4. Verde

n°	Tipologia	Indirizzo	Sup. mq.
4.1	Orti urbani	Via Monte Grappa	3.425
4.2	Verde urbano	Via Sauro/Via Monte Rosa	6.422
4.3	Verde di quartiere	Largo Roma	3.240
4.4	Verde urbano	Via Borgorosso	17.707
4.5	Verde di quartiere	Via Penati	746
4.6	Verde di quartiere	Via Penati	2.070
4.7	Verde di quartiere	Via Varese	2.068
4.8	Verde di quartiere	Via Varese	3.607
4.9	Verde di quartiere	Via Vittorio Emanuele	535
4.10	Verde urbano	Via Maria Teresa di Calcutta	11.725
4.11	Verde urbano	Via Genova	8.774
4.12	Orti urbani	Via Pavia	5.125
4.13	Verde di quartiere	Via Genova	1.264
4.14	Verde urbano	Via dei Rovedi	11.451
4.15	Verde urbano	Via Molise	7.857
4.16	Verde di quartiere	Via Marconi	860
4.17	Verde d'arredo	Via Castellazzo	3.478
4.18	Verde d'arredo stradale	Via Castellazzo	2.715
4.19	Verde d'arredo stradale	Via Vanzago	10.990
4.20	Verde d'arredo stradale	Via Vanzago	3.102
4.21	Verde di quartiere	Via IV Novembre	1.020
4.22	Verde d'arredo stradale	Via Cervi	695
4.23	Verde di quartiere	Via Gallarate	4.330
4.24	Verde d'arredo stradale	Cascina Comune	449
4.25	Verde d'arredo stradale	Via Marconi	4.102
4.26	Verde d'arredo stradale	Via Arluno	3.518
4.27	Verde di mitigazione	Piazza della Costituzione	437
4.28	Verde di mitigazione	Piazza della Costituzione	3.669
4.29	Verde d'arredo stradale	Via Olivetti/Via Po/Via Magenta	7.941
4.30	Verde d'arredo stradale	Via Olivetti	1.881
4.31	Verde di quartiere	Cascina Orombella	1.360
4.32	Verde di quartiere	via po	7.340
<b>Totale</b>			<b>143.397</b>



Tipologia  n°   
 Denominazione   
 Indirizzo   
 Fg.  Prop.   
 Map.



Sup. lotto mq.   
 Sup. coperta mq.   
 Sup. scoperta mq.   
 Anno di costr.   
 Area cintata

Stato di manuten.

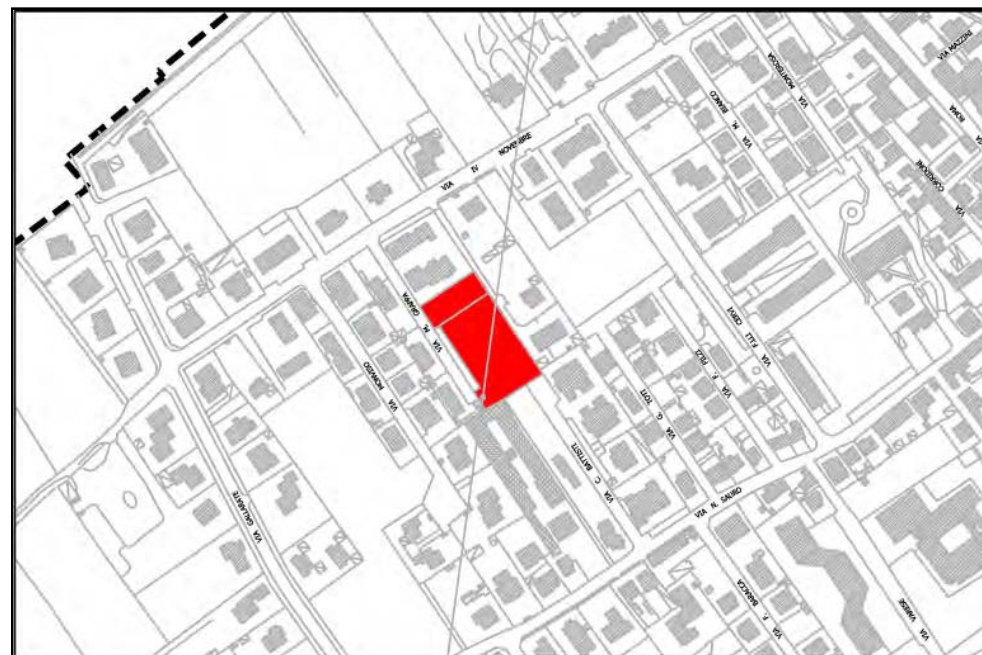
Vincoli

Panchine   
 Cestini   
 Giochi bimbi   
 Att. spor. informali   
 Fontanelle   
 Manufatti artistici   
 Illuminazione   
 Idranti/irrig. automat.   
 Specchi, corsi acqua   
 Aree per i cani   
 Parch. uso pub.   
 Parch. uso priv.   
 Padiglioni o tettoie

#### Accessibilità

#### Tipo di vegetazione e pavimentazioni

#### Altre note



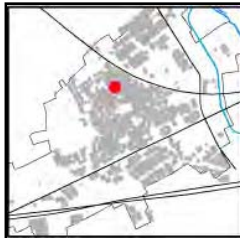
Tipologia Verde urbano n° 4.2

Denominazione

Indirizzo Via Sauro/Via Monte Rosa

Fg. 2 Prop. comunale

Map. 380e 299



Sup. lotto mq.	6422	Panchine	si
Sup. coperta mq.	0	Cestini	si
Sup. scoperta mq.	6422	Giochi bimbi	si
Anno di costr.		Att. spor. informali	no
Area cintata	si	Fontanelle	si
Stato di manuten.		Manufatti artistici	no
medio		Illuminazione	si
Vincoli		Idranti/irrig. automat.	si
no		Specchi, corsi acqua	no
		Aree per i cani	si
		Parch. uso pub.	si
		Parch. uso priv.	no
		Padiglioni o tettoie	no

## Accessibilità

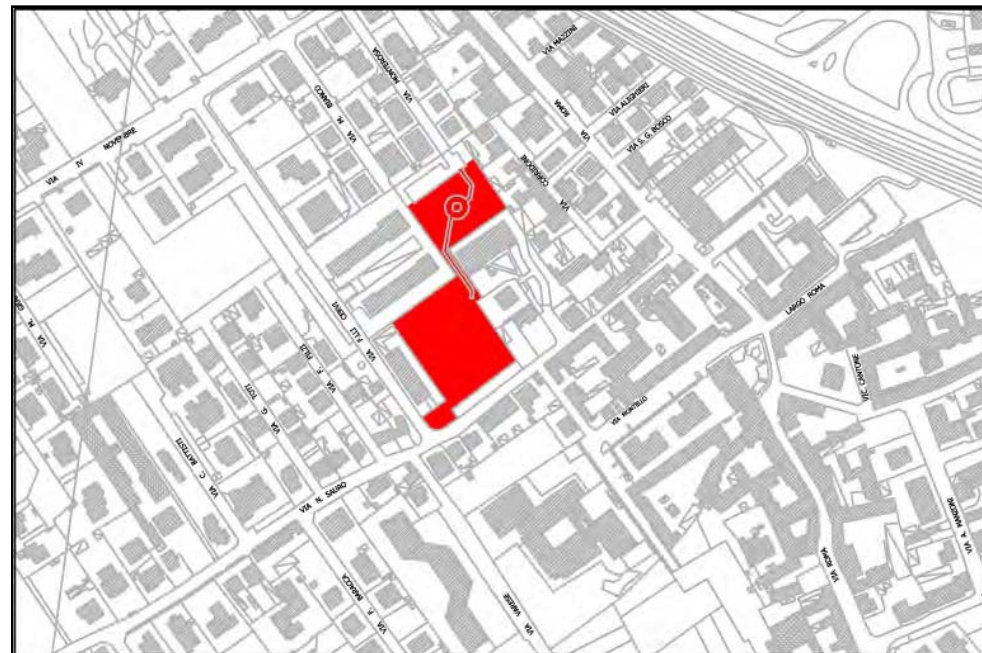
la parte nord da strada locale senza uscita; la parte sud da strada di

## Tipo di vegetazione e pavimentazioni

Alberi ad alto fusto; percorso in calcestre.

## Altre note

La parte sud del parco versa in uno stato di manutenzione non molto soddisfacente anche per la presenza di un piccolo cantiere.



Tipologia Verde di quartiere n° **4.3**  
 Denominazione   
 Indirizzo Largo Roma  
 Fg.  Prop.   
 Map.



Sup. lotto mq.   
 Sup. coperta mq.   
 Sup. scoperta mq.   
 Anno di costr.   
 Area cintata

Stato di manuten.  
 cattivo

Vincoli  
 no

Panchine   
 Cestini   
 Giochi bimbi   
 Att. spor. informali   
 Fontanelle   
 Manufatti artistici   
 Illuminazione   
 Idranti/irrig. automat.   
 Specchi, corsi acqua   
 Aree per i cani   
 Parch. uso pub.   
 Parch. uso priv.   
 Padiglioni o tettoie

#### Accessibilità

da un parcheggio e da una strada locale senza uscita

#### Tipo di vegetazione e pavimentazioni

Alberi ad alto fusto e cespugli; percorso in autobloccanti.

#### Altre note




Tipologia Verde urbano n° 4.4

Denominazione

Indirizzo Via Borgorosso

Fg. 4 Prop. comunale

Map. 3



Sup. lotto mq.	17707	Panchine	si
Sup. coperta mq.		Cestini	si
Sup. scoperta mq.	17707	Giochi bimbi	si
Anno di costr.		Att. spor. informali	si
Area cintata	no	Fontanelle	si
Stato di manuten.	medio	Manufatti artistici	no
Vincoli	no	Illuminazione	si
		Idranti/irrig. automat.	no
		Specchi, corsi acqua	no
		Aree per i cani	no
		Parch. uso pub.	no
		Parch. uso priv.	no
		Padiglioni o tettoie	si

## Accessibilità

da una strada locale senza uscita

## Tipo di vegetazione e pavimentazioni

Alberi ad alto fusto; percorso in asfalto rosso.

## Altre note

L'area a verde è utilizzata per le feste




Tipologia Verde di quartiere n° **4.5**

Denominazione

Indirizzo Via Penati

Fg.  Prop.

Map.

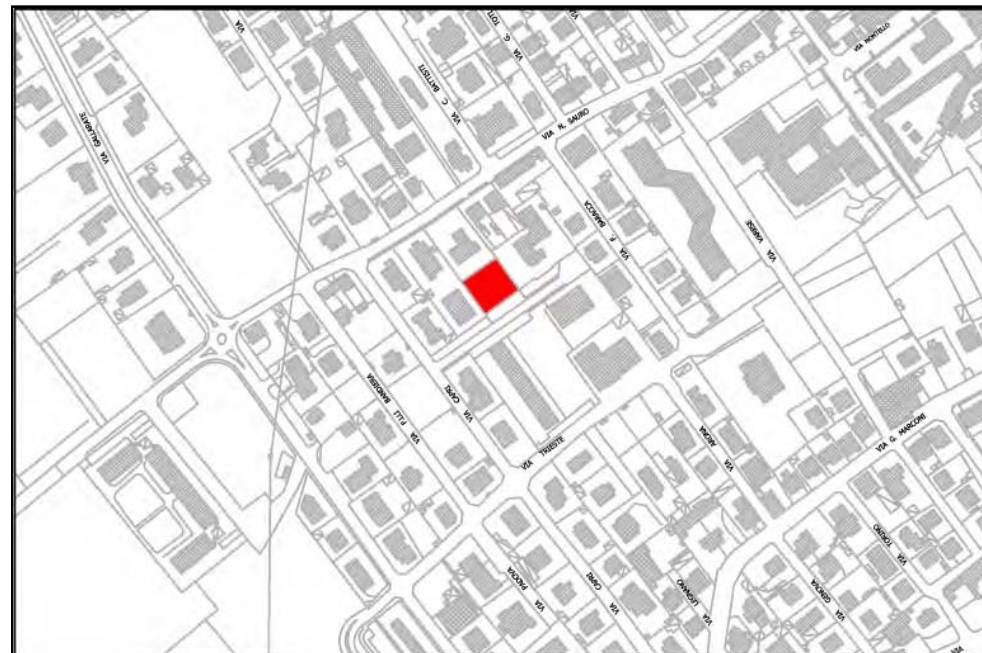


Sup. lotto mq. <input type="text" value="746"/>	Panchine <input type="text" value="si"/>
Sup. coperta mq. <input type="text" value="0"/>	Cestini <input type="text" value="si"/>
Sup. scoperta mq. <input type="text" value="746"/>	Giochi bimbi <input type="text" value="si"/>
Anno di costr. <input type="text" value="2001"/>	Att. spor. informali <input type="text" value="no"/>
Area cintata <input type="text" value="no"/>	Fontanelle <input type="text" value="no"/>
Stato di manuten. <input type="text" value="buono"/>	Manufatti artistici <input type="text" value="no"/>
Vincoli <input type="text" value="no"/>	Illuminazione <input type="text" value="si"/>
	Idranti/irrig. automat. <input type="text" value="si"/>
	Specchi, corsi acqua <input type="text" value="no"/>
	Aree per i cani <input type="text" value="no"/>
	Parch. uso pub. <input type="text" value="si"/>
	Parch. uso priv. <input type="text" value="no"/>
	Padiglioni o tettoie <input type="text" value="no"/>

Accessibilità

Tipo di vegetazione e pavimentazioni

Altre note




Tipologia Verde di quartiere n° **4.6**

Denominazione

Indirizzo Via Penati

Fg.  Prop. comunale

Map.

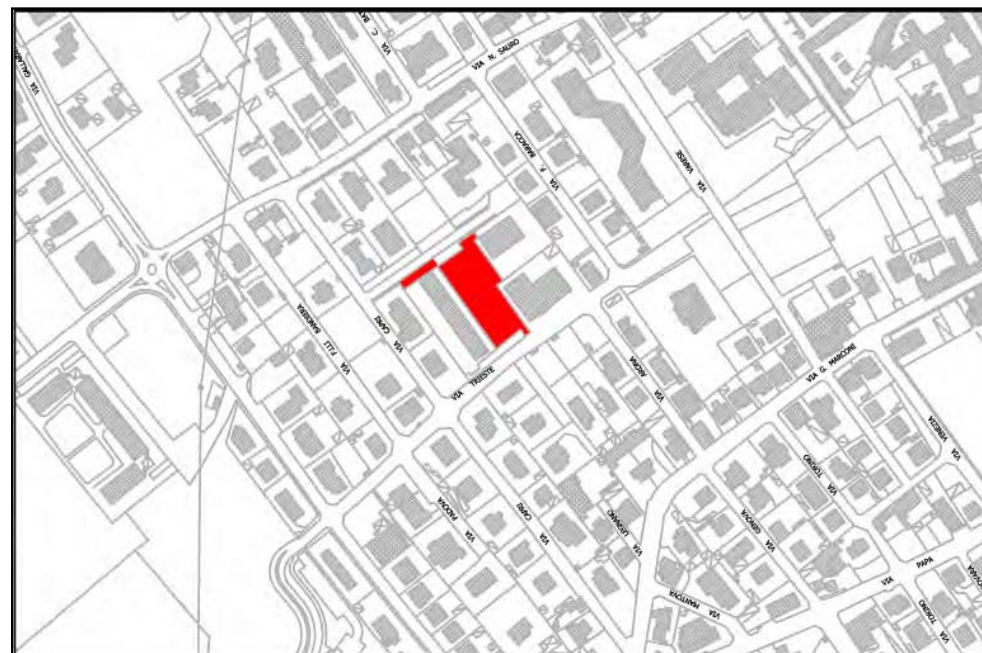


Sup. lotto mq. <input type="text" value="2070"/>	Panchine <input type="text" value="si"/>
Sup. coperta mq. <input type="text" value="0"/>	Cestini <input type="text" value="si"/>
Sup. scoperta mq. <input type="text" value="2070"/>	Giochi bimbi <input type="text" value="no"/>
Anno di costr. <input type="text"/>	Att. spor. informali <input type="text" value="no"/>
Area cintata <input type="text" value="no"/>	Fontanelle <input type="text" value="no"/>
Stato di manuten. <input type="text" value="buono"/>	Manufatti artistici <input type="text" value="no"/>
Vincoli <input type="text" value="no"/>	Illuminazione <input type="text" value="si"/>
	Idranti/irrig. automat. <input type="text" value="si"/>
	Specchi, corsi acqua <input type="text" value="no"/>
	Aree per i cani <input type="text" value="no"/>
	Parch. uso pub. <input type="text" value="si"/>
	Parch. uso priv. <input type="text" value="no"/>
	Padiglioni o tettoie <input type="text" value="no"/>

Accessibilità

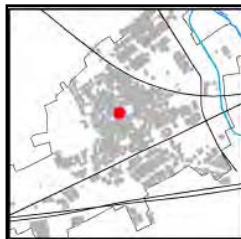
Tipo di vegetazione e pavimentazioni

Altre note





Tipologia Verde di quartiere n° **4.7**  
 Denominazione   
 Indirizzo Via Varese  
 Fg.  Prop. comunale  
 Map.  599 e 604



Sup. lotto mq.  2068  
 Sup. coperta mq.  0  
 Sup. scoperta mq.  2068  
 Anno di costr.   
 Area cintata  no  
 Stato di manuten.  buono  
 Vincoli  no

Panchine  si  
 Cestini  si  
 Giochi bimbi  si  
 Att. spor. informali  no  
 Fontanelle  no  
 Manufatti artistici  no  
 Illuminazione  si  
 Idranti/irrig. automat.  no  
 Specchi, corsi acqua  no  
 Aree per i cani  no  
 Parch. uso pub.  si  
 Parch. uso priv.  no  
 Padiglioni o tettoie  no

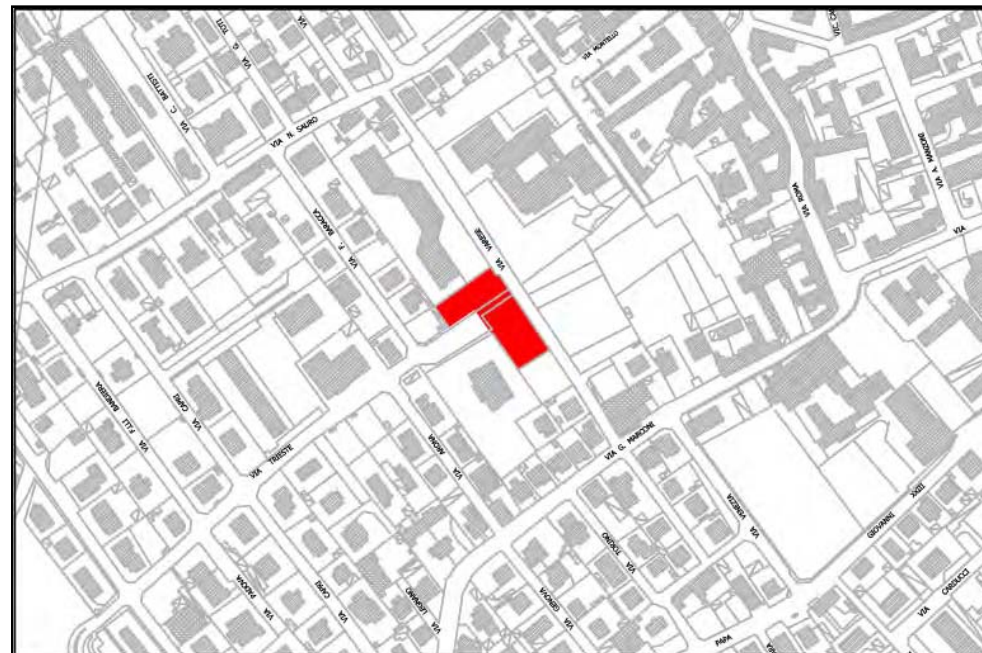
## Accessibilità

da una strada di quartiere

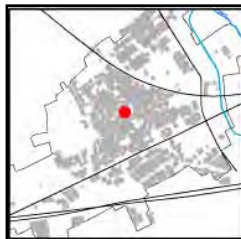
## Tipo di vegetazione e pavimentazioni

Alberi ad alto fusto; siepe perimetrale; percorso in asfalto rosso e area giochi in calcestr.

## Altre note



Tipologia Verde di quartiere n° **4.8**  
 Denominazione   
 Indirizzo Via Varese  
 Fg.  Prop. comunale  
 Map.  600,601,607



Sup. lotto mq.  3607  
 Sup. coperta mq.  0  
 Sup. scoperta mq.  3607  
 Anno di costr.   
 Area cintata  no  
 Stato di manuten.  buono  
 Vincoli  no

Panchine  si  
 Cestini  si  
 Giochi bimbi  no  
 Att. spor. informali  no  
 Fontanelle  no  
 Manufatti artistici  si  
 Illuminazione  si  
 Idranti/irrig. automat.  no  
 Specchi, corsi acqua  no  
 Aree per i cani  no  
 Parch. uso pub.  si  
 Parch. uso priv.  no  
 Padiglioni o tettoie  no

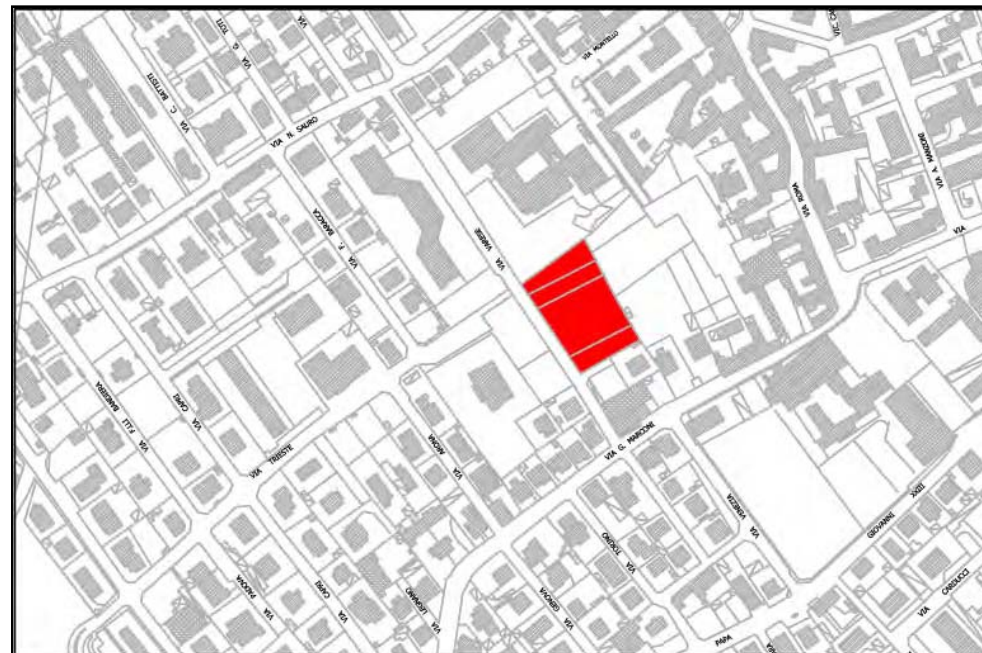
## Accessibilità

da una strada di quartiere

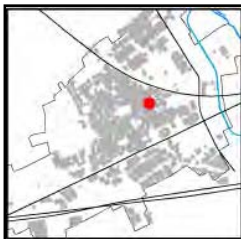
## Tipo di vegetazione e pavimentazioni

Alberi ad alto fusto e cespugli; siepe su un lato; pavimentazione in autobloccanti che conduce al monumento.

## Altre note



Tipologia  n°   
 Denominazione   
 Indirizzo   
 Fg.  Prop.   
 Map.



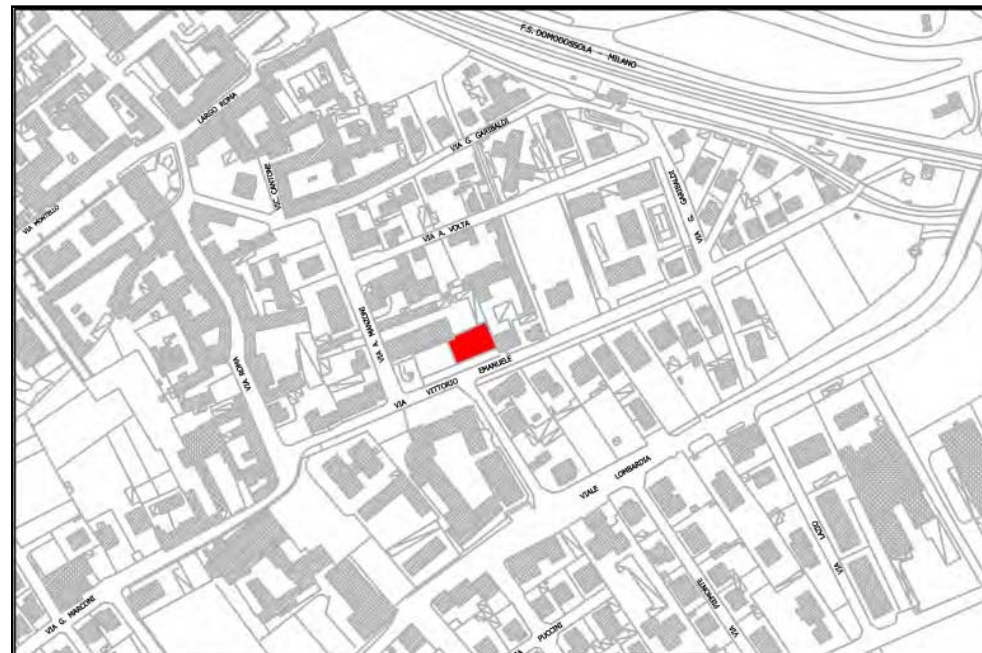
Sup. lotto mq.   
 Sup. coperta mq.   
 Sup. scoperta mq.   
 Anno di costr.   
 Area cintata   
 Stato di manuten.  
  
 Vincoli

Panchine   
 Cestini   
 Giochi bimbi   
 Att. spor. informali   
 Fontanelle   
 Manufatti artistici   
 Illuminazione   
 Idranti/irrig. automat.   
 Specchi, corsi acqua   
 Aree per i cani   
 Parch. uso pub.   
 Parch. uso priv.   
 Padiglioni o tettoie

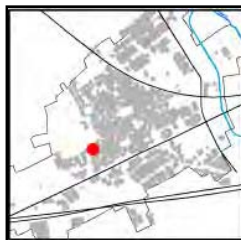
## Accessibilità

## Tipo di vegetazione e pavimentazioni

## Altre note



Tipologia Verde urbano n° 4.10  
 Denominazione  
 Indirizzo Via Maria Teresa di Calcutta  
 Fg. 4/3 Prop. comunale  
 Map. 352,156,327/506,509,472,473



Sup. lotto mq. 11725  
 Sup. coperta mq. 0  
 Sup. scoperta mq. 11725  
 Anno di costr. 2009  
 Area cintata no  
 Stato di manuten. buono  
 Vincoli no

Panchine si  
 Cestini si  
 Giochi bimbi si  
 Att. spor. informali si  
 Fontanelle si  
 Manufatti artistici no  
 Illuminazione si  
 Idranti/irrig. automat. si  
 Specchi, corsi acqua no  
 Aree per i cani no  
 Parch. uso pub. si  
 Parch. uso priv. no  
 Padiglioni o tettoie no

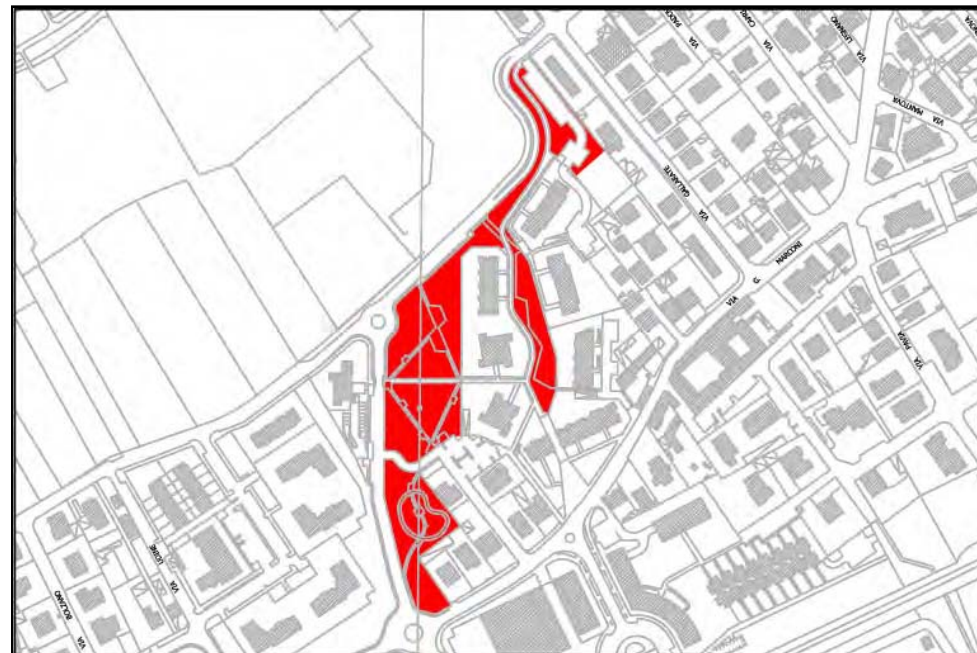
## Accessibilità

da una strada di quartiere

## Tipo di vegetazione e pavimentazioni

Alberi ad alto fusto e cespugli; percorso in calcestre e autobloccanti; pista di pattinaggio in asfalto.

## Altre note




Tipologia Verde urbano n° 4.11

Denominazione

Indirizzo Via Genova

Fg. 5 Prop. comunale

Map. 693,511,512,513,566,567,371,372,373,374,3



Sup. lotto mq.	8774	Panchine	si
Sup. coperta mq.	0	Cestini	si
Sup. scoperta mq.	8774	Giochi bimbi	si
Anno di costr.		Att. spor. informali	si
Area cintata	no	Fontanelle	si
Stato di manuten.	buono	Manufatti artistici	no
Vincoli	no	Illuminazione	si
		Idranti/irrig. automat.	no
		Specchi, corsi acqua	no
		Aree per i cani	si
		Parch. uso pub.	si
		Parch. uso priv.	no
		Padiglioni o tettoie	no

## Accessibilità

da una strada di scorrimento

## Tipo di vegetazione e pavimentazioni

Alberi ad alto fusto; siepe che divide dalla strada; percorso interno in calcestre; campo da basket in cemento.

## Altre note

Illuminazione non in tutto il parco; presenza di un campo da basket e campo di calcio; presenza di una edicola all'ingresso del parco.



Tipologia  n°   
 Denominazione   
 Indirizzo   
 Fg.  Prop.   
 Map.



Sup. lotto mq.   
 Sup. coperta mq.   
 Sup. scoperta mq.   
 Anno di costr.   
 Area cintata

Stato di manuten.

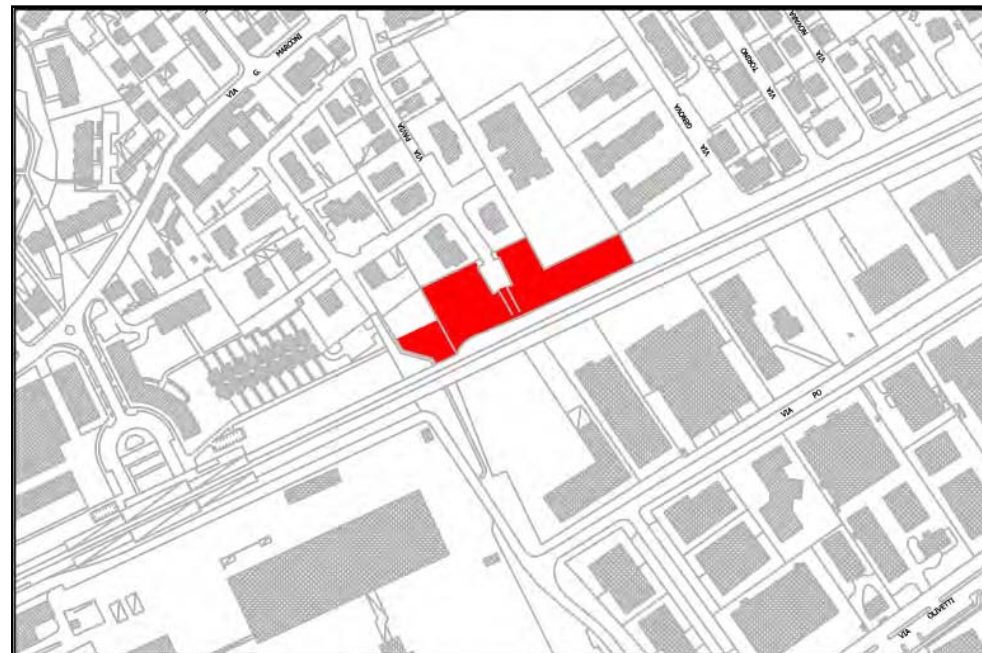
Vincoli

Panchine   
 Cestini   
 Giochi bimbi   
 Att. spor. informali   
 Fontanelle   
 Manufatti artistici   
 Illuminazione   
 Idranti/irrig. automat.   
 Specchi, corsi acqua   
 Aree per i cani   
 Parch. uso pub.   
 Parch. uso priv.   
 Padiglioni o tettoie

Accessibilità

Tipo di vegetazione e pavimentazioni

Altre note




Tipologia Verde di quartiere n° **4.13**

Denominazione

Indirizzo Via Genova

Fg.  Prop. comunale

Map.



Sup. lotto mq. <input type="text" value="1264"/>	Panchine <input type="text" value="si"/>
Sup. coperta mq. <input type="text" value="0"/>	Cestini <input type="text" value="si"/>
Sup. scoperta mq. <input type="text" value="1264"/>	Giochi bimbi <input type="text" value="no"/>
Anno di costr. <input type="text"/>	Att. spor. informali <input type="text" value="no"/>
Area cintata <input type="text" value="no"/>	Fontanelle <input type="text" value="no"/>
Stato di manuten. <input type="text" value="cattivo"/>	Manufatti artistici <input type="text" value="no"/>
Vincoli <input type="text" value="no"/>	Illuminazione <input type="text" value="no"/>
	Idranti/irrig. automat. <input type="text" value="no"/>
	Specchi, corsi acqua <input type="text" value="no"/>
	Aree per i cani <input type="text" value="no"/>
	Parch. uso pub. <input type="text" value="si"/>
	Parch. uso priv. <input type="text" value="no"/>
	Padiglioni o tettoie <input type="text" value="no"/>

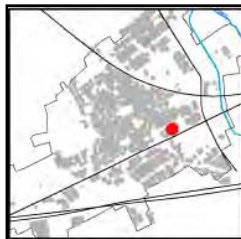
Accessibilità

Tipo di vegetazione e pavimentazioni

Altre note



Tipologia Verde urbano n° 4.14  
 Denominazione  
 Indirizzo Via dei Rovedi  
 Fg. 7/6 Prop. comunale  
 Map. 176/573,572,524



Sup. lotto mq. 11451  
 Sup. coperta mq. 0  
 Sup. scoperta mq. 11451  
 Anno di costr.  
 Area cintata si

Stato di manuten.  
 buono

Vincoli  
 no

Panchine si  
 Cestini si  
 Giochi bimbi si  
 Att. spor. informali no  
 Fontanelle si  
 Manufatti artistici no  
 Illuminazione si  
 Idranti/irrig. automat. no  
 Specchi, corsi acqua no  
 Aree per i cani si  
 Parch. uso pub. si  
 Parch. uso priv. no  
 Padiglioni o tettoie no

#### Accessibilità

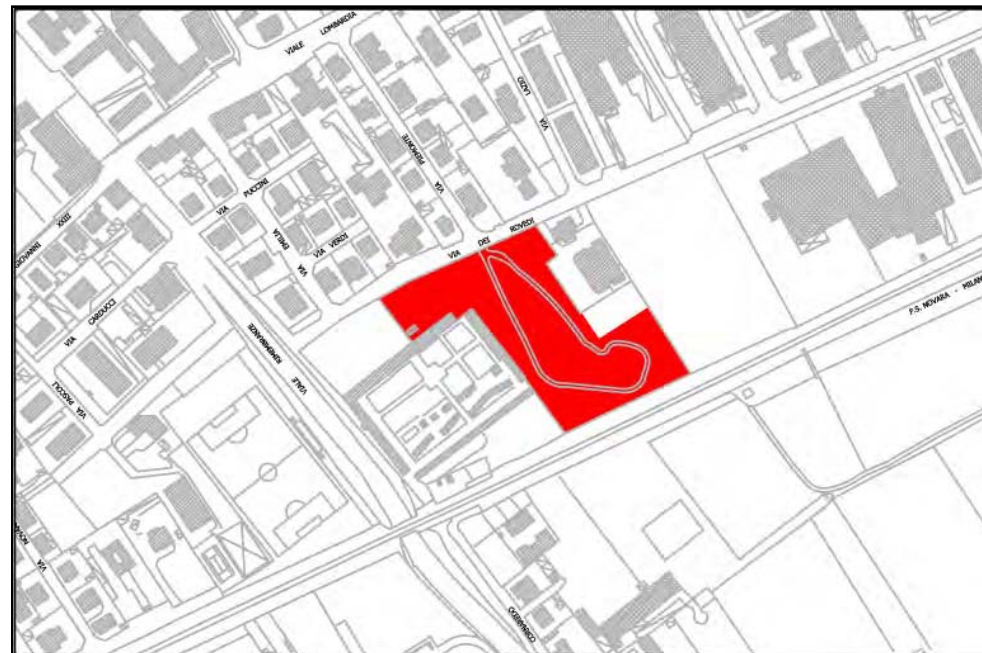
da una strada locale

#### Tipo di vegetazione e pavimentazioni

Alberi ad alto fusto; siepe che divide da strada percorso in calcestre

#### Altre note

la dimensione del parco è stata sensibilmente ridotta a causa dell'ampliamento del cimitero.






Tipologia Verde urbano n° 4.15

Denominazione

Indirizzo Via Molise

Fg. Prop. comunale

Map.



Sup. lotto mq.	7857	Panchine	si
Sup. coperta mq.	0	Cestini	si
Sup. scoperta mq.	7857	Giochi bimbi	si
Anno di costr.	2008	Att. spor. informali	no
Area cintata	no	Fontanelle	si
Stato di manuten.	buono	Manufatti artistici	no
Vincoli	no	Illuminazione	si
		Idranti/irrig. automat.	si
		Specchi, corsi acqua	no
		Aree per i cani	no
		Parch. uso pub.	si
		Parch. uso priv.	no
		Padiglioni o tettoie	no

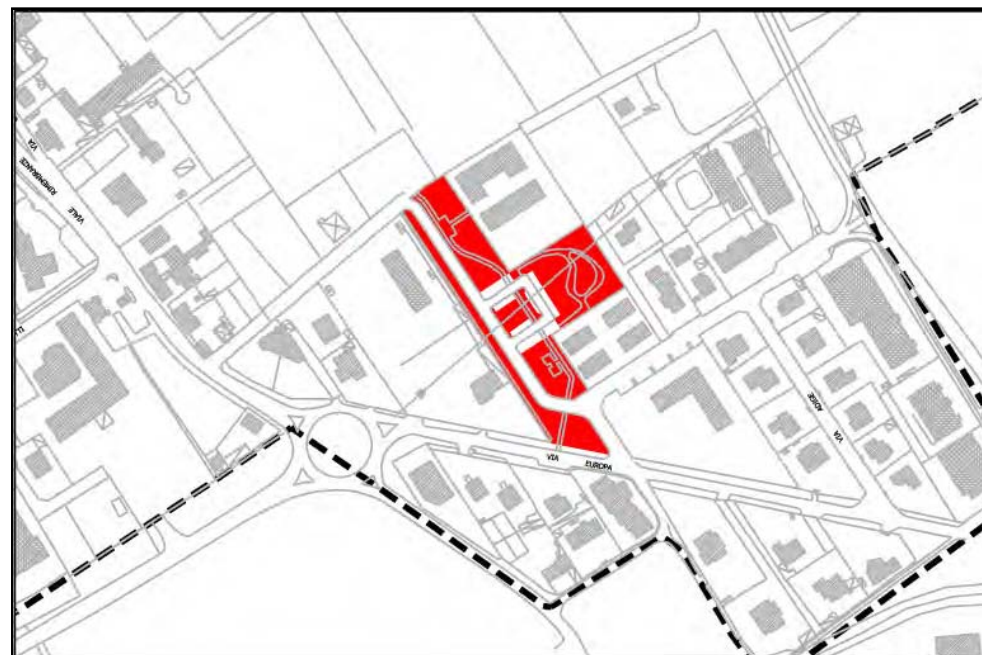
Accessibilità

da una strada locale

Tipo di vegetazione e pavimentazioni

Alberi ad alto fusto e cespugli; siepe che nasconde il muro della fabbrica.

Altre note




Tipologia Verde di quartiere n° 4.16

Denominazione

Indirizzo Via Marconi

Fg. 4 Prop. comunale

Map. 355



Sup. lotto mq.	860	Panchine	si
Sup. coperta mq.	0	Cestini	si
Sup. scoperta mq.	860	Giochi bimbi	no
Anno di costr.	2009	Att. spor. informali	no
Area cintata	no	Fontanelle	no
Stato di manuten.	buono	Manufatti artistici	no
Vincoli	no	Illuminazione	si
		Idranti/irrig. automat.	no
		Specchi, corsi acqua	no
		Aree per i cani	no
		Parch. uso pub.	no
		Parch. uso priv.	no
		Padiglioni o tettoie	no

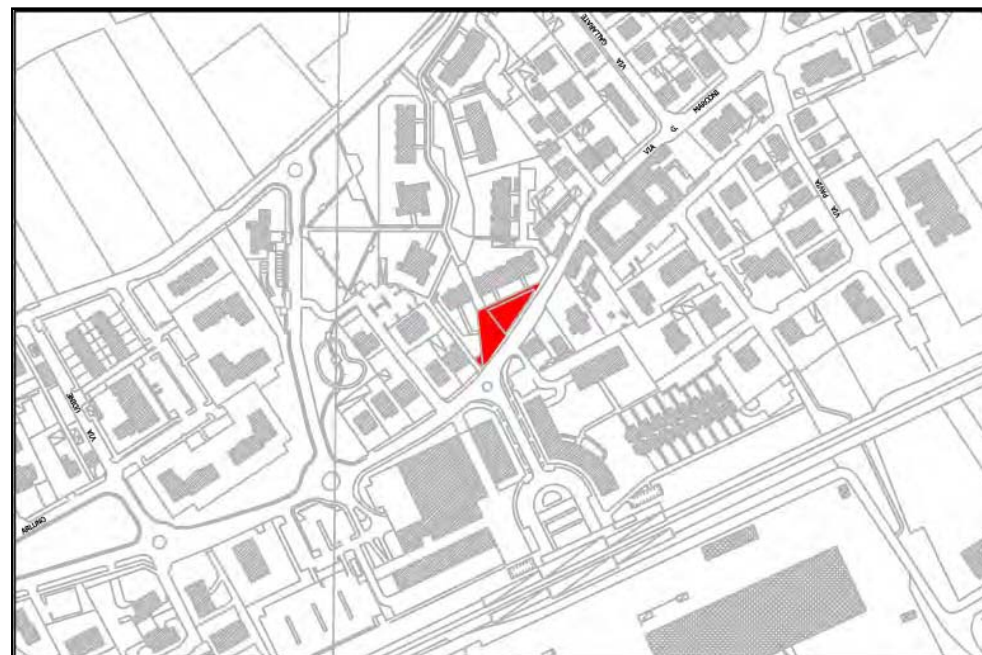
Accessibilità

da una strada di scorrimento

Tipo di vegetazione e pavimentazioni

pavimentazione in sanpietrini, prato e alberi a medio fusto

Altre note



Tipologia Verde d'arredo n° 4.17  
 Denominazione  
 Indirizzo Via Castellazzo  
 Fg. 1 Prop. comunale  
 Map. 242



Sup. lotto mq. 3478  
 Sup. coperta mq. 0  
 Sup. scoperta mq. 3478  
 Anno di costr.  
 Area cintata no

Stato di manuten.  
 cattivo, in stato di abbandono

Vincoli

no

Panchine no  
 Cestini no  
 Giochi bimbi no  
 Att. spor. informali no  
 Fontanelle no  
 Manufatti artistici no  
 Illuminazione no  
 Idranti/irrig. automat. no  
 Specchi, corsi acqua no  
 Aree per i cani no  
 Parch. uso pub.   
 Parch. uso priv.   
 Padiglioni o tettoio no

Accessibilità

su una strada di scorrimento

Tipo di vegetazione e pavimentazioni

vegetazione incolta; cespugli, alberi a medio fusto, rampicanti...

Altre note




Tipologia Verde d'arredo n° **4.18**

Denominazione

Indirizzo Via Castellazzo

Fg.  Prop. privata

Map.  351, 589



Sup. lotto mq. <input type="text"/> 2715	Panchine <input type="text"/> no
Sup. coperta mq. <input type="text"/> 0	Cestini <input type="text"/> no
Sup. scoperta mq. <input type="text"/> 2715	Giochi bimbi <input type="text"/> no
Anno di costr. <input type="text"/>	Att. spor. informali <input type="text"/> no
Area cintata <input type="text"/> no	Fontanelle <input type="text"/> no
Stato di manuten. cattivo	Manufatti artistici <input type="text"/> no
	Illuminazione <input type="text"/> no
Vincoli no	Idranti/irrig. automat. <input type="text"/> no
	Specchi, corsi acqua <input type="text"/> no
	Aree per i cani <input type="text"/> no
	Parch. uso pub. <input type="text"/>
	Parch. uso priv. <input type="text"/>
	Padiglioni o tettoie <input type="text"/> no

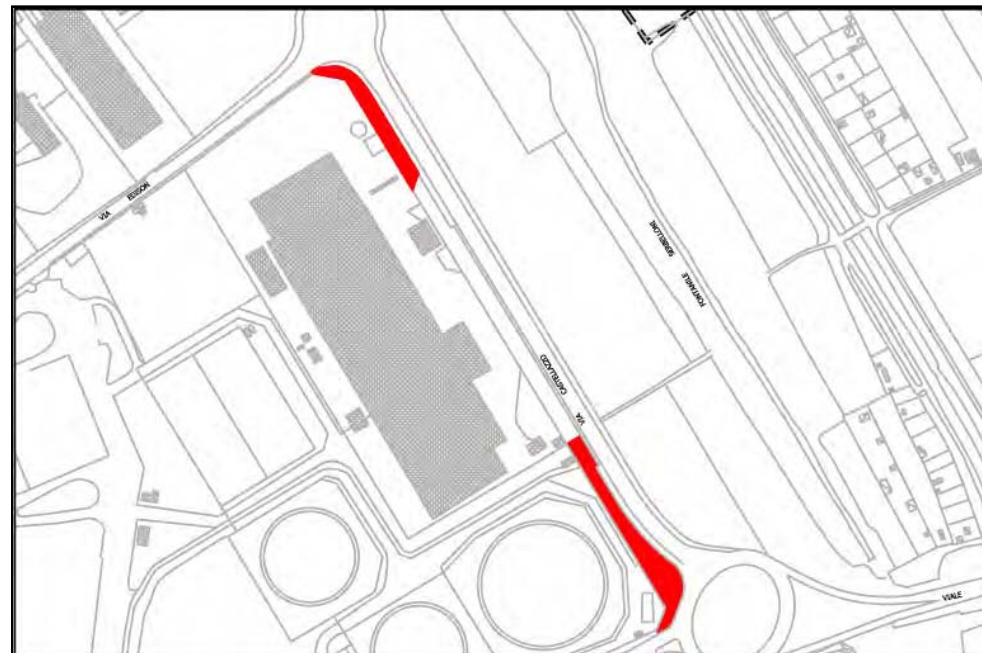
## Accessibilità

 su una strada di scorrimento

## Tipo di vegetazione e pavimentazioni

 prato incolto nella porzione nord, prato e alberi alto fusto in quella sud

## Altre note




Tipologia Verde d'arredo n° **4.19**

Denominazione

Indirizzo Via Vanzago

Fg.  Prop.

Map.



Sup. lotto mq. <input type="text" value="10990"/>	Panchine <input type="text" value="no"/>
Sup. coperta mq. <input type="text" value="0"/>	Cestini <input type="text" value="si"/>
Sup. scoperta mq. <input type="text" value="10990"/>	Giochi bimbi <input type="text" value="no"/>
Anno di costr. <input type="text"/>	Att. spor. informali <input type="text" value="no"/>
Area cintata <input type="text" value="no"/>	Fontanelle <input type="text" value="no"/>
Stato di manuten.	Manufatti artistici <input type="text" value="no"/>
da nord: buono nelle prime 3 aree prospicienti Citroen e FPT, cattivo nell'ultima	Illuminazione <input type="text" value="si"/>
Vincoli	Idranti/irrig. automat. <input type="text" value="no"/>
no	Specchi, corsi acqua <input type="text" value="no"/>
	Aree per i cani <input type="text" value="no"/>
	Parch. uso pub. <input type="text"/>
	Parch. uso priv. <input type="text"/>
	Padiglioni o tettoie <input type="text" value="no"/>

## Accessibilità

su una strada di scorrimento

## Tipo di vegetazione e pavimentazioni

da nord: nelle prime 3 prato, alberi ad alto fusto e cespugli, nell'ultima  
vegetazione incolta fatta di cespugli e prato

## Altre note

illuminati da lampioni stradali e fari dell'azienda, tranne l'ultima area da  
nord




Tipologia Verde d'arredo n° **4.20**

Denominazione

Indirizzo Via Vanzago

Fg.  Prop. comunale

Map.  375



Sup. lotto mq.	<input type="text"/> 3102	Panchine	<input type="text"/> no
Sup. coperta mq.	<input type="text"/> 0	Cestini	<input type="text"/> no
Sup. scoperta mq.	<input type="text"/> 3102	Giochi bimbi	<input type="text"/> no
Anno di costr.	<input type="text"/>	Att. spor. informali	<input type="text"/> no
Area cintata	<input type="text"/> no	Fontanelle	<input type="text"/> no
Stato di manuten.	<input type="text"/>	Manufatti artistici	<input type="text"/> no
<input type="text"/> buono		Illuminazione	<input type="text"/> si
Vincoli	<input type="text"/>	Idranti/irrig. automat.	<input type="text"/> no
<input type="text"/> no		Specchi, corsi acqua	<input type="text"/> no
		Aree per i cani	<input type="text"/> no
		Parch. uso pub.	<input type="text"/> si
		Parch. uso priv.	<input type="text"/> no
		Padiglioni o tettoie	<input type="text"/> no

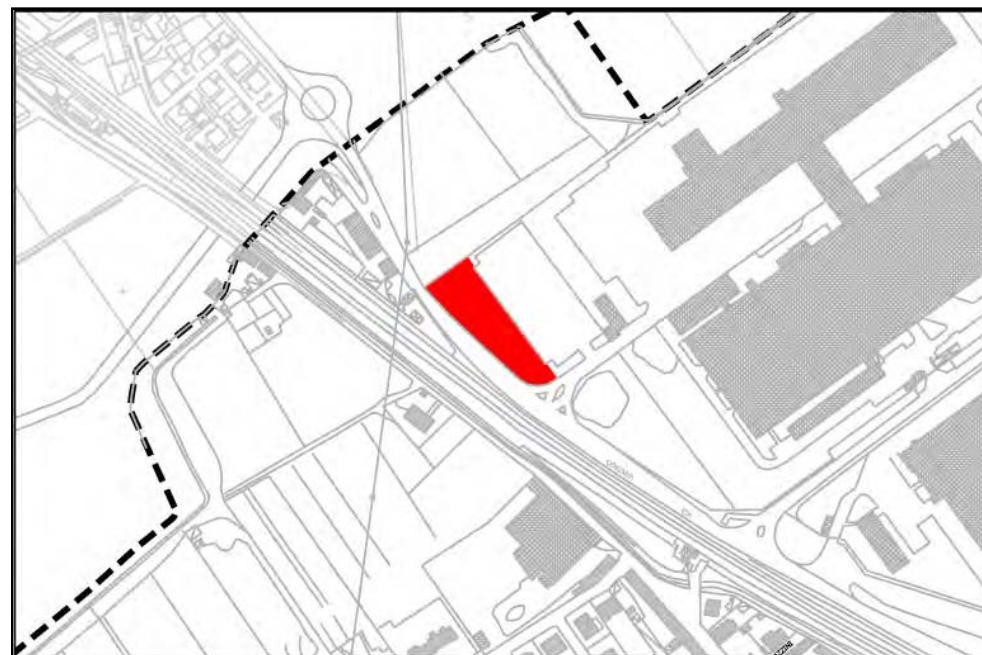
## Accessibilità

 su una strada di scorrimento

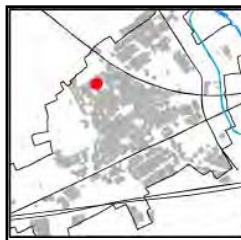
## Tipo di vegetazione e pavimentazioni

 prato, cespugli e alberi a medio fusto

## Altre note

 illuminato da lampioni stradali e del parcheggio


Tipologia Verde di quartiere n° 4.21  
 Denominazione  
 Indirizzo Via IV Novembre  
 Fg. 2 Prop. comunale  
 Map. 330



Sup. lotto mq. 1020  
 Sup. coperta mq. 0  
 Sup. scoperta mq. 1020  
 Anno di costr.  
 Area cintata no

Stato di manuten.  
 buono

Vincoli  
 no

Panchine no  
 Cestini no  
 Giochi bimbi no  
 Att. spor. informali no  
 Fontanelle no  
 Manufatti artistici no  
 Illuminazione si  
 Idranti/irrig. automat. no  
 Specchi, corsi acqua no  
 Aree per i cani no  
 Parch. uso pub. no  
 Parch. uso priv. no  
 Padiglioni o tettoie no

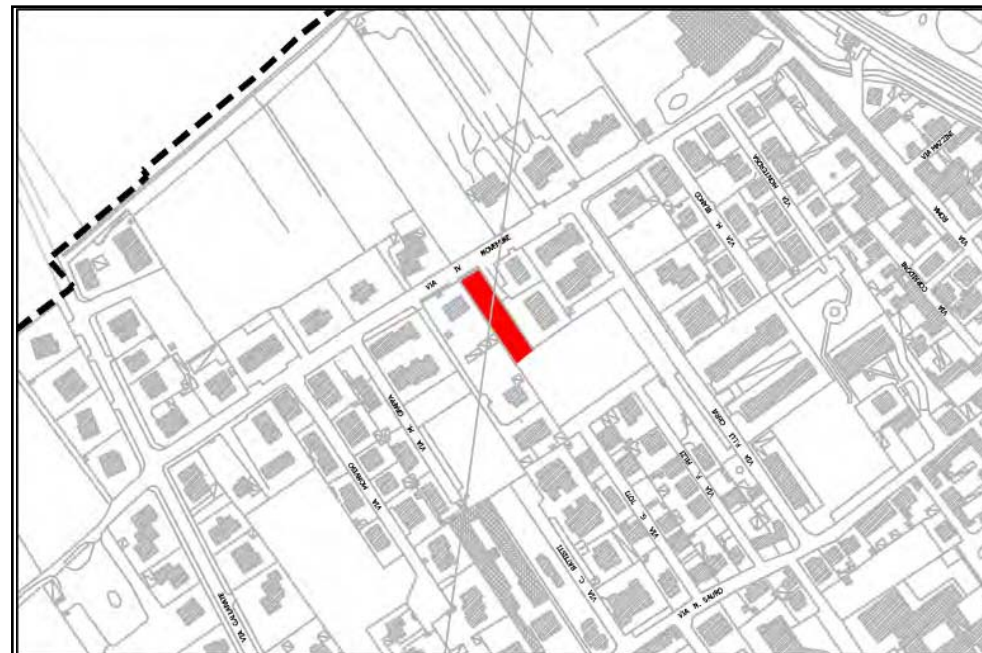
Accessibilità

su una strada di quartiere

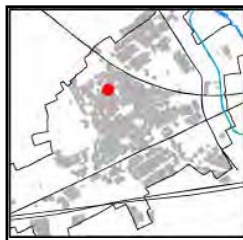
Tipo di vegetazione e pavimentazioni

prato, alberi a medio fusto, molti cespugli cespugli, siepi

Altre note



Tipologia Verde d'arredo n° **4.22**  
 Denominazione   
 Indirizzo Via Cervi  
 Fg.  Prop. comunale  
 Map.  124



Sup. lotto mq.  695  
 Sup. coperta mq.  0  
 Sup. scoperta mq.  695  
 Anno di costr.   
 Area cintata  no

Stato di manuten.  
 buono

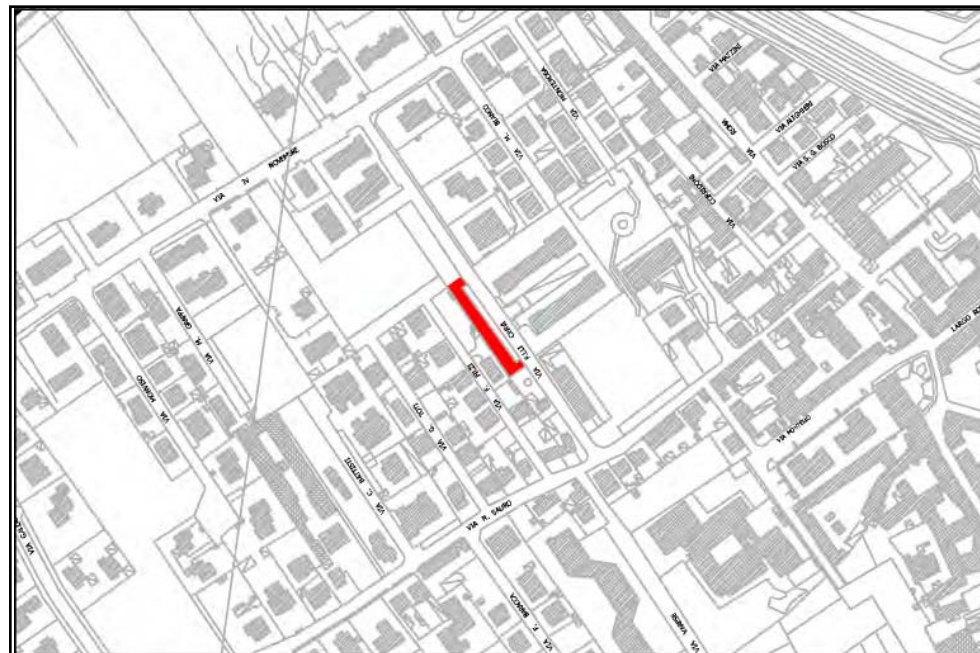
Vincoli  
 no

Panchine  no  
 Cestini  no  
 Giochi bimbi  no  
 Att. spor. informali  no  
 Fontanelle  no  
 Manufatti artistici  no  
 Illuminazione  si  
 Idranti/irrig. automat.  no  
 Specchi, corsi acqua  no  
 Aree per i cani  no  
 Parch. uso pub.  si  
 Parch. uso priv.  no  
 Padiglioni o tettoie  no

Accessibilità  
 su una strada locale

Tipo di vegetazione e pavimentazioni  
 prato e alberi ad alto fusto

Altre note  
 illuminato da lampioni stradali






Tipologia Verde di quartiere n° **4.23**

Denominazione

Indirizzo Via Gallarate

Fg.  Prop.

Map.

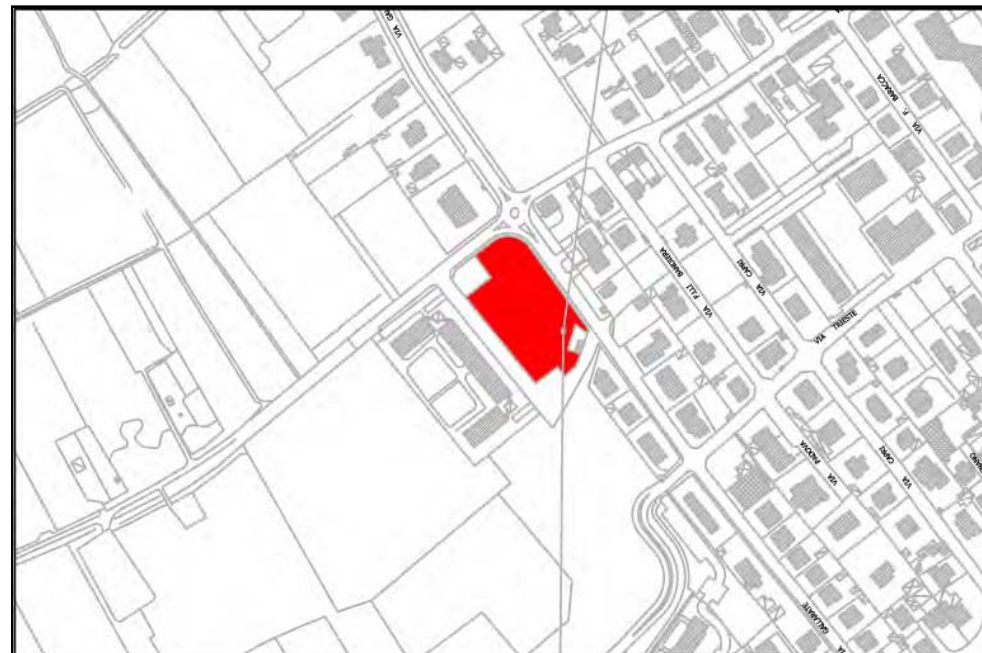


Sup. lotto mq. <input type="text" value="4330"/>	Panchine <input type="text" value="no"/>
Sup. coperta mq. <input type="text" value="0"/>	Cestini <input type="text" value="no"/>
Sup. scoperta mq. <input type="text" value="4330"/>	Giochi bimbi <input type="text" value="no"/>
Anno di costr. <input type="text"/>	Att. spor. informali <input type="text" value="no"/>
Area cintata <input type="text" value="no"/>	Fontanelle <input type="text" value="no"/>
Stato di manuten. <input type="text" value="buono"/>	Manufatti artistici <input type="text" value="no"/>
Vincoli <input type="text" value="no"/>	Illuminazione <input type="text" value="no"/>
	Idranti/irrig. automat. <input type="text" value="no"/>
	Specchi, corsi acqua <input type="text" value="no"/>
	Aree per i cani <input type="text" value="no"/>
	Parch. uso pub. <input type="text" value="si"/>
	Parch. uso priv. <input type="text" value="no"/>
	Padiglioni o tettoie <input type="text" value="no"/>

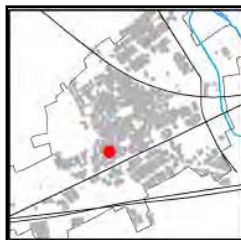
Accessibilità

Tipo di vegetazione e pavimentazioni

Altre note



Tipologia Verde d'arredo n° 4.24  
 Denominazione  
 Indirizzo Cascina Comune  
 Fg. 4 Prop. comunale  
 Map. 331, 329, 269, 114



Sup. lotto mq. 449  
 Sup. coperta mq. 0  
 Sup. scoperta mq. 449  
 Anno di costr.  
 Area cintata no

Stato di manuten.  
 buono

Vincoli  
 no

Panchine si  
 Cestini si  
 Giochi bimbi no  
 Att. spor. informali no  
 Fontanelle no  
 Manufatti artistici no  
 Illuminazione no  
 Idranti/irrig. automat. no  
 Specchi, corsi acqua no  
 Aree per i cani no  
 Parch. uso pub. si  
 Parch. uso priv. no  
 Padiglioni o tettoie no

## Accessibilità

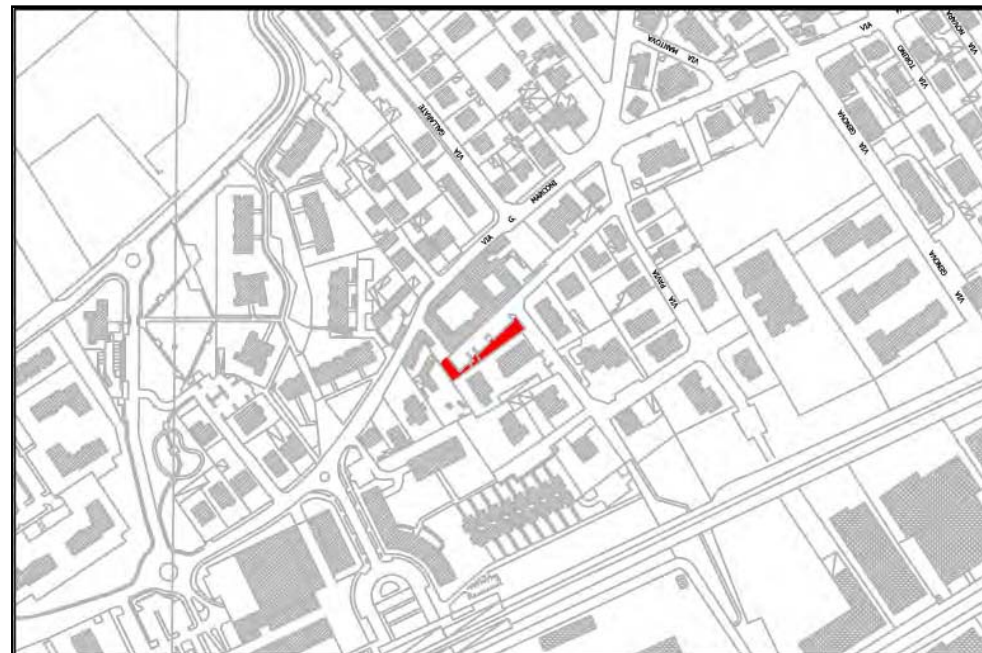
su una strada locale senza uscita

## Tipo di vegetazione e pavimentazioni

prato e alberi a medio fusto

## Altre note

illuminato solo parzialmente da lampione stradale




Tipologia Verde d'arredo n° 4.25

Denominazione

Indirizzo Via Marconi

Fg. 3 Prop. comunale

Map. 494, 503, 493, 487, 483



Sup. lotto mq.	4102	Panchine	no
Sup. coperta mq.	0	Cestini	no
Sup. scoperta mq.	4102	Giochi bimbi	no
Anno di costr.		Att. spor. informali	no
Area cintata	no	Fontanelle	no
Stato di manuten.		Manufatti artistici	no
buono		Illuminazione	no
Vincoli		Idranti/irrig. automat.	no
no		Specchi, corsi acqua	no
		Aree per i cani	no
		Parch. uso pub.	no
		Parch. uso priv.	no
		Padiglioni o tettoie	no

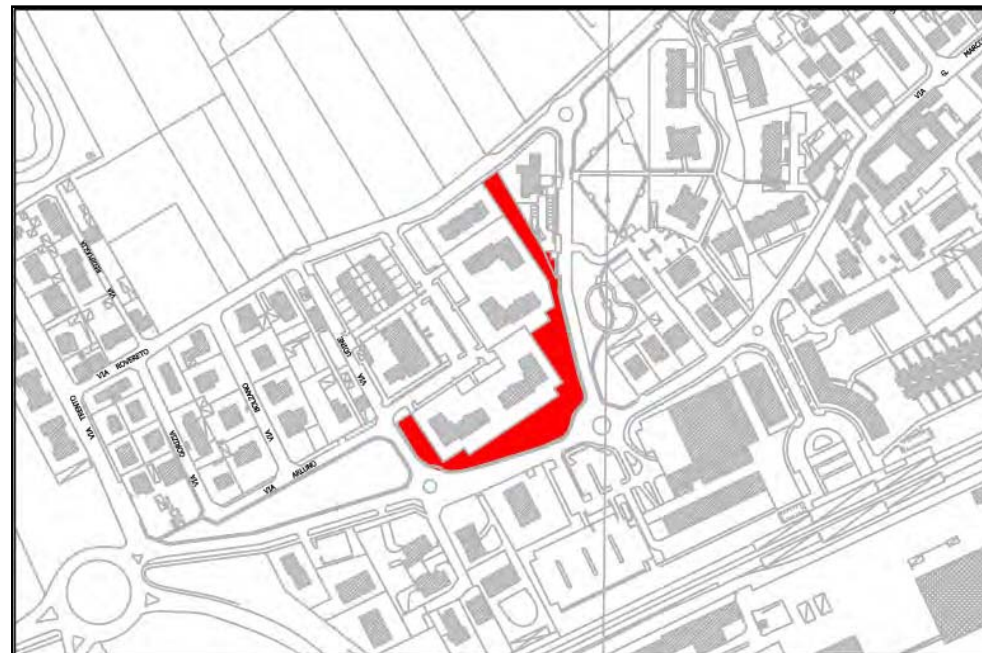
Accessibilità

su una strada di scorrimento

Tipo di vegetazione e pavimentazioni

prato e alberi a medio fusto

Altre note



Tipologia Verde d'arredo n° 4.26  
 Denominazione  
 Indirizzo Via Arluno  
 Fg. 9 Prop. comunale  
 Map. 571, 573, 575, 581, 5, 3, 572, 574



Sup. lotto mq. 3518  
 Sup. coperta mq. 0  
 Sup. scoperta mq. 3518  
 Anno di costr.  
 Area cintata no

Stato di manuten.  
 in realizzazione

Vincoli  
 no

Panchine no  
 Cestini no  
 Giochi bimbi no  
 Att. spor. informali no  
 Fontanelle no  
 Manufatti artistici no  
 Illuminazione no  
 Idranti/irrig. automat. no  
 Specchi, corsi acqua no  
 Aree per i cani no  
 Parch. uso pub. no  
 Parch. uso priv. no  
 Padiglioni o tettoie no

Accessibilità

su una strada di scorrimento

Tipo di vegetazione e pavimentazioni

filare alberato incolto lungo la via Arluno

Altre note



Tipologia Verde di mitigazione n° 4.27  
 Denominazione  
 Indirizzo Piazza della Costituzione  
 Fg. 9 Prop. comunale  
 Map. 589



Sup. lotto mq. 437  
 Sup. coperta mq. 0  
 Sup. scoperta mq. 437  
 Anno di costr. 2009  
 Area cintata no

Stato di manuten.  
 in realizzazione

Vincoli  
 no

Panchine no  
 Cestini no  
 Giochi bimbi no  
 Att. spor. informali no  
 Fontanelle no  
 Manufatti artistici no  
 Illuminazione si  
 Idranti/irrig. automat. no  
 Specchi, corsi acqua no  
 Aree per i cani no  
 Parch. uso pub. si  
 Parch. uso priv. no  
 Padiglioni o tettoie no

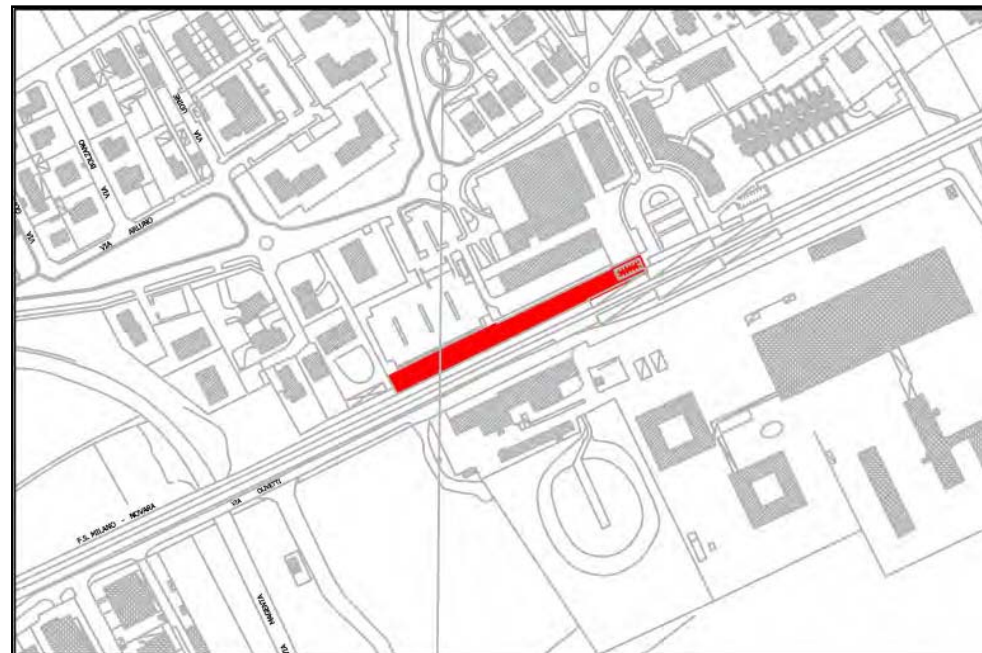
## Accessibilità

dalla piazza e dal parcheggio della stazione ferroviaria

## Tipo di vegetazione e pavimentazioni

percorso ciclo/pedonale in autobloccanti, prato

## Altre note



Tipologia Verde di mitigazione n° 4.28  
 Denominazione  
 Indirizzo Piazza della Costituzione  
 Fg. 4 Prop. comunale  
 Map. 370



Sup. lotto mq. 3669  
 Sup. coperta mq. 0  
 Sup. scoperta mq. 3669  
 Anno di costr. 2009  
 Area cintata no

Stato di manuten.  
 in realizzazione

Vincoli  
 no

Panchine no  
 Cestini no  
 Giochi bimbi no  
 Att. spor. informali no  
 Fontanelle no  
 Manufatti artistici no  
 Illuminazione no  
 Idranti/irrig. automat. no  
 Specchi, corsi acqua no  
 Aree per i cani no  
 Parch. uso pub. si  
 Parch. uso priv. no  
 Padiglioni o tettoie no

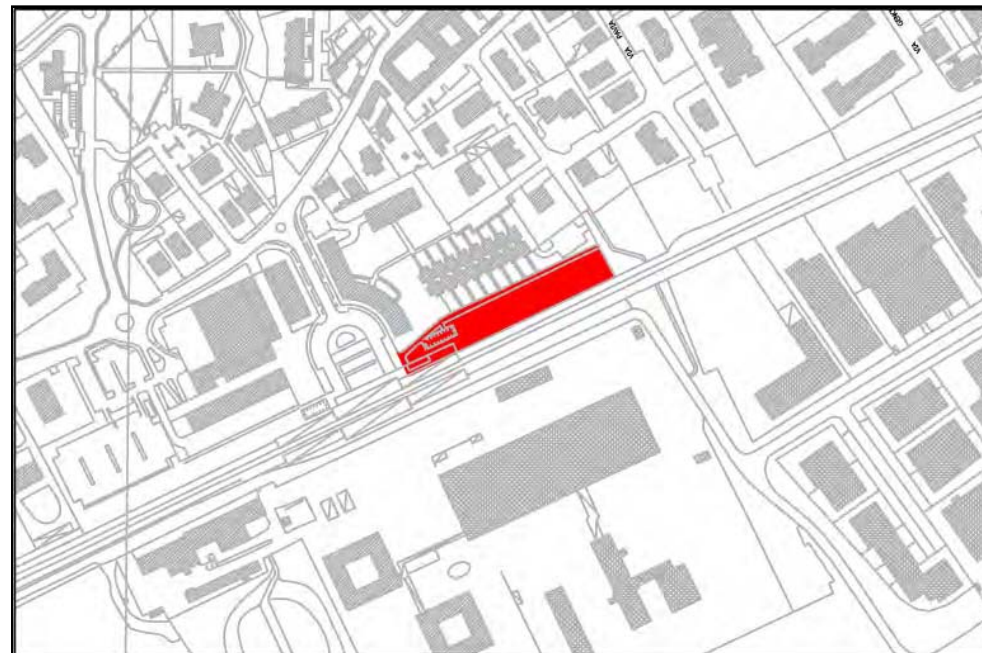
#### Accessibilità

dalla piazza della stazione ferroviaria

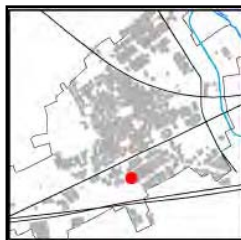
#### Tipo di vegetazione e pavimentazioni

#### Altre note

attraversato da percorso ciclabile



Tipologia Verde d'arredo n° **4.29**  
 Denominazione   
 Indirizzo Via Olivetti/Via Po/Via Magenta  
 Fg.  Prop.   
 Map.



Sup. lotto mq.   
 Sup. coperta mq.   
 Sup. scoperta mq.   
 Anno di costr.   
 Area cintata

Stato di manuten.

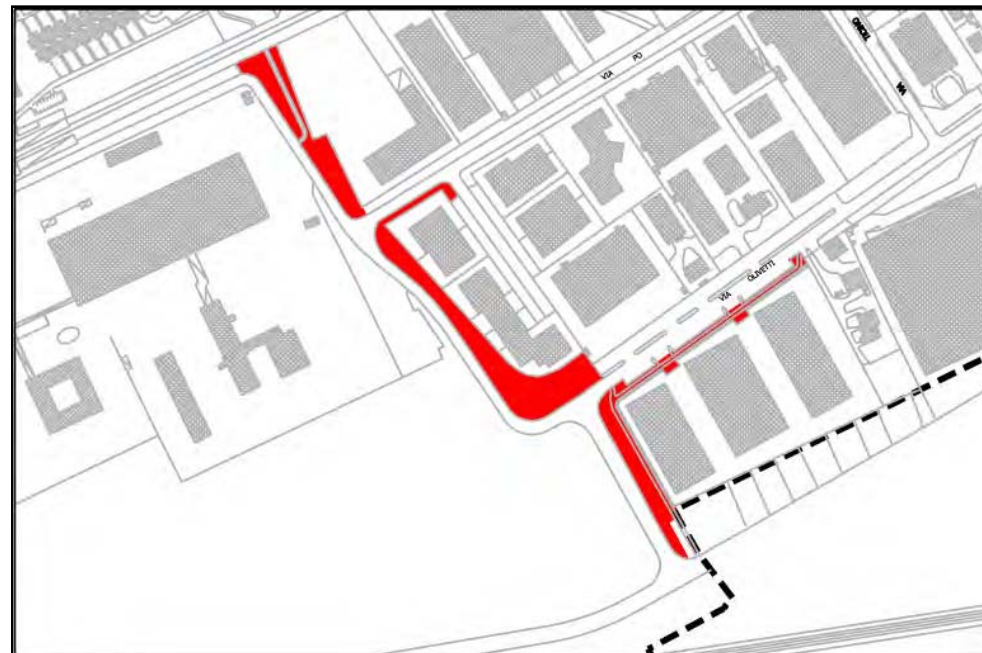
Vincoli

Panchine   
 Cestini   
 Giochi bimbi   
 Att. spor. informali   
 Fontanelle   
 Manufatti artistici   
 Illuminazione   
 Idranti/irrig. automat.   
 Specchi, corsi acqua   
 Aree per i cani   
 Parch. uso pub.   
 Parch. uso priv.   
 Padiglioni o tettoie


#### Accessibilità

#### Tipo di vegetazione e pavimentazioni

#### Altre note



Tipologia	Verde d'arredo	n°	4.30
Denominazione			
Indirizzo	Via Olivetti		
Fg.	9	Prop.	privata
Map.	306,351,352,72,75		



Sup. lotto mq.	1881	Panchine	no
Sup. coperta mq.	0	Cestini	no
Sup. scoperta mq.	1881	Giochi bimbi	no
Anno di costr.		Att. spor. informali	no
Area cintata	no	Fontanelle	no
Stato di manuten.		Manufatti artistici	no
medio		Illuminazione	si
Vincoli		Idranti/irrig. automat.	no
no		Specchi, corsi acqua	si
		Aree per i cani	no
		Parch. uso pub.	si
		Parch. uso priv.	no
		Padiglioni o tettoie	no

## Accessibilità

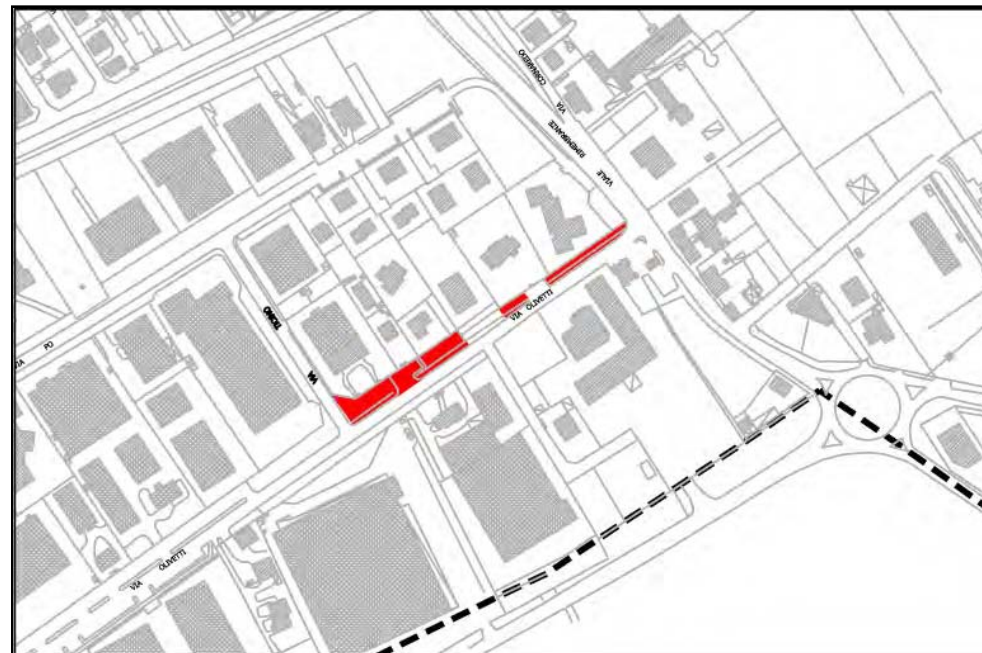
su strada di scorrimento

## Tipo di vegetazione e pavimentazioni

prato e la parte più ad ovest con cespugli alberi a medio fusto

## Altre note

illuminato da lampioni stradali; presenza di un canaletto irriguo






Tipologia Verde di quartiere n° **4.31**

Denominazione

Indirizzo Cascina Orombella

Fg.  Prop. comunale

Map.

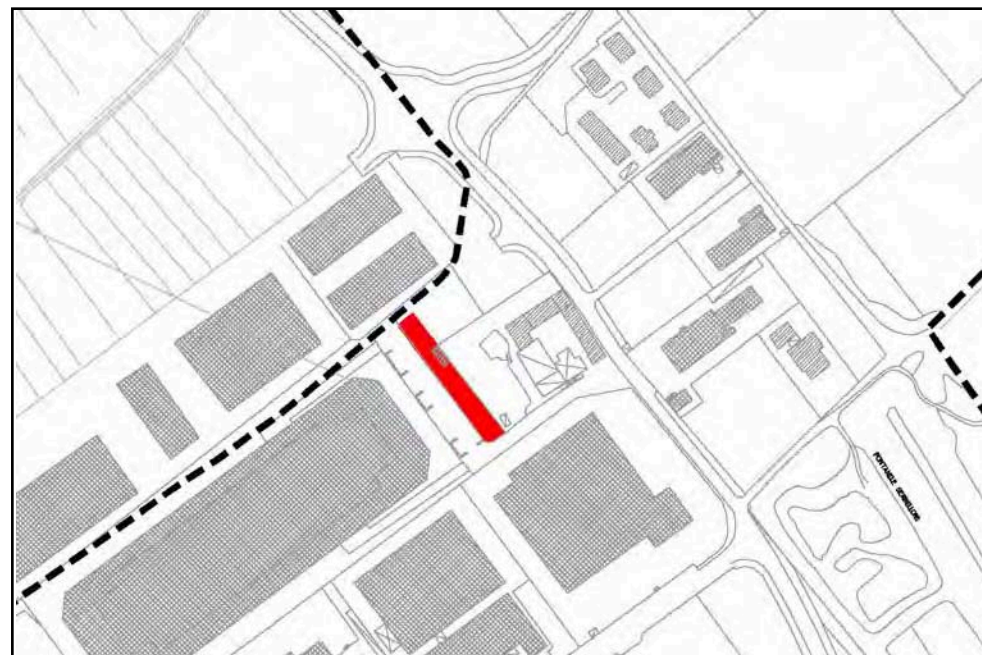


Sup. lotto mq. <input type="text" value="1360"/>	Panchine <input type="text" value="no"/>
Sup. coperta mq. <input type="text" value="70"/>	Cestini <input type="text" value="no"/>
Sup. scoperta mq. <input type="text" value="1290"/>	Giochi bimbi <input type="text" value="no"/>
Anno di costr. <input type="text" value="2009"/>	Att. spor. informali <input type="text" value="no"/>
Area cintata <input type="text" value="no"/>	Fontanelle <input type="text" value="no"/>
Stato di manuten. <input type="text" value="buono"/>	Manufatti artistici <input type="text" value="no"/>
Vincoli <input type="text" value="no"/>	Illuminazione <input type="text" value="no"/>
	Idranti/irrig. automat. <input type="text" value="no"/>
	Specchi, corsi acqua <input type="text" value="no"/>
	Aree per i cani <input type="text" value="no"/>
	Parch. uso pub. <input type="text" value="no"/>
	Parch. uso priv. <input type="text" value="no"/>
	Padiglioni o tettoie <input type="text" value="no"/>

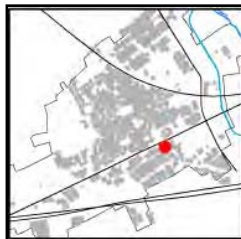
Accessibilità

Tipo di vegetazione e pavimentazioni

Altre note



Tipologia Verde di quartiere n° **4.32**  
 Denominazione   
 Indirizzo via po  
 Fg.  Prop. comunale  
 Map.  57 e parte di 342-78-382



Sup. lotto mq.  7340  
 Sup. coperta mq.   
 Sup. scoperta mq.  7340  
 Anno di costr.   
 Area cintata  no

Stato di manuten.

Vincoli

Panchine  no  
 Cestini  no  
 Giochi bimbi  no  
 Att. spor. informali  no  
 Fontanelle  no  
 Manufatti artistici  no  
 Illuminazione  no  
 Idranti/irrig. automat.  no  
 Specchi, corsi acqua  no  
 Aree per i cani  no  
 Parch. uso pub.  no  
 Parch. uso priv.  no  
 Padiglioni o tettoie  no

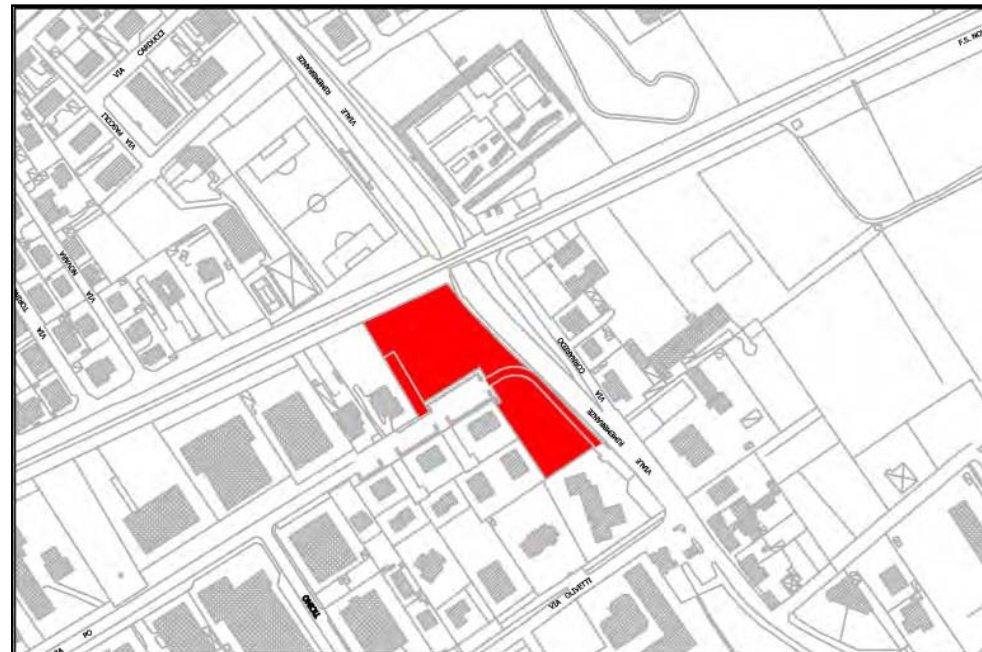
Accessibilità

da strada locale

Tipo di vegetazione e pavimentazioni

Altre note

Area in cessione da Piano Attuativo




## 5. Sport

---

<b>n°</b>	<b>Tipologia</b>	<b>Denominazione</b>	<b>Sup. mq.</b>
<b>5.1</b>	Campo Sportivo Comunale	A. Cogliati	17.332
<b>5.2</b>	Bacino artificiale per pesca sportiva	Laghetto verde	13.914
<b>Totale</b>			<b>31.246</b>



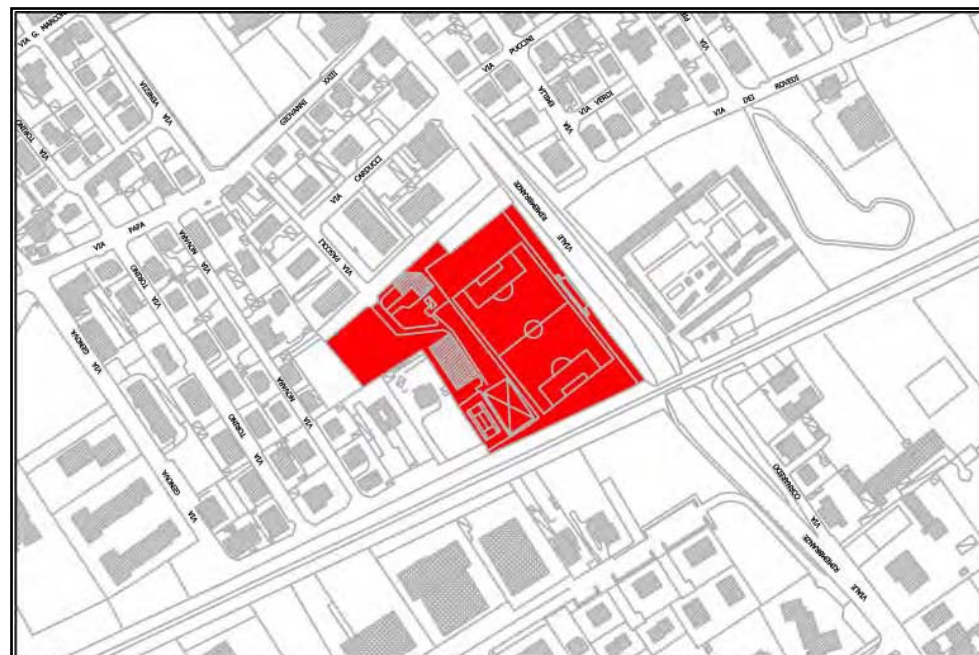
Tipologia	<input type="text" value="Campo Sportivo"/>	n°	<input type="text" value="5.1"/>
Denominazione	<input type="text" value="A. Cogliati"/>		
Indirizzo	<input type="text" value="Via G. Leopardi, 5"/>		
Fg.	<input type="text" value="6"/>	Prop.	<input type="text" value="comunale"/>
Map.	<input type="text" value="446, 283, 313, 314 e 447"/>		




Sup. lotto mq.	<input type="text" value="17332"/>	Anno di costruzione	<input type="text" value="1975"/>
Sup. coperta mq.	<input type="text" value="1462"/>	Ultima manut. ristruttur.	<input type="text" value="1995"/>
Sup. scoperta mq.	<input type="text" value="15870"/>	Stato di manuten.	<input type="text" value="buono"/>
Sup. sportiva mq.	<input type="text" value="7131"/>	Cer. di agibilità	<input type="text" value="15/05/1975"/>
Sala medica	<input type="text" value="si"/>	Cert. Preven. Incendi	<input type="text" value=""/>
Parch. uso pub.	<input type="text" value="si"/>	Adeguam. antisismico	<input type="text" value=""/>
Parch. uso priv.	<input type="text" value="si"/>	Vincoli	<input type="text" value="no"/>

Campi calcio:	<input type="text" value="1"/>	<input type="text" value="5831"/>	mq.	Altri campi	<input type="text" value=""/>
Campi tennis:	<input type="text" value="2"/>	<input type="text" value="1300"/>	mq.		<input type="text" value=""/>
Cam. Basket o pallav.	<input type="text" value="no"/>	<input type="text" value=""/>	mq.		<input type="text" value=""/>
Tribune:	<input type="text" value="120"/>	<input type="text" value=""/>	mq.	Altri edifici	<input type="text" value=""/>
Slp spogliati:	<input type="text" value="560"/>	<input type="text" value=""/>	mq.		<input type="text" value=""/>
Slp palestra:	<input type="text" value=""/>	<input type="text" value=""/>	mq.		<input type="text" value=""/>
Club house n° piani	<input type="text" value="1"/>	<input type="text" value="260"/>	mq. slp		<input type="text" value=""/>

Accessibilità	<input type="text" value="da strada di scorrimento"/>
Desc. spazi aperti	<input type="text" value="a prato"/>
Altre note	<input type="text" value="i campi da tennis (quello coperto e quello scoperto) sono utilizzabili anche per il calcetto a 5"/>



Tipologia	<input type="text" value="Bacino artificiale"/>	n°	<input type="text" value="5.2"/>
Denominazione	<input type="text" value="Laghetto verde"/>		
Indirizzo	<input type="text" value="Via Trento"/>		
Fg.	<input type="text" value="4"/>	Prop.	<input type="text" value="comunale"/>
Map.	<input type="text" value="3"/>		



Sup. lotto mq.	<input type="text" value="13914"/>	Anno di costruzione	<input type="text"/>
Sup. coperta mq.	<input type="text"/>	Ultima manut. ristruttur.	<input type="text"/>
Sup. scoperta mq.	<input type="text" value="13914"/>	Stato di manuten.	<input type="text" value="buono"/>
Sup. sportiva mq.	<input type="text" value="13914"/>	Cer. di agibilità	<input type="text"/>
Sala medica	<input type="text" value="no"/>	Cert. Preven. Incendi	<input type="text"/>
Parch. uso pub.	<input type="text" value="si"/>	Adeguam. antisismico	<input type="text"/>
Parch. uso priv.	<input type="text"/>	Vincoli	<input type="text" value="no"/>

Campi calcio:	<input type="text" value="no"/>	<input type="text"/>	mq.	Altri campi	<input type="text"/>
Campi tennis:	<input type="text" value="no"/>	<input type="text"/>	mq.		
Cam. Basket o pallav.	<input type="text" value="no"/>	<input type="text"/>	mq.		
Tribune:	<input type="text"/>	<input type="text"/>	mq.	Altri edifici	<input type="text"/>
Slp spogliati:	<input type="text"/>	<input type="text"/>	mq.		
Slp palestra:	<input type="text"/>	<input type="text"/>	mq.		
Club hause n° piani	<input type="text" value="si"/>	<input type="text"/>	mq. slp		

Accessibilità	<input type="text" value="da una strada locale"/>
Desc. spazi aperti	<input type="text" value="la maggior parte della superficie è occupata dallo specchio d'acqua; la restante parte è a bosco"/>
Altre note	<input type="text" value="presenza di giochi per bambini"/>



## 6. Parcheggi

n°	Tipologia	Indirizzo	Sup. mq.
6.1	A raso in sede propria	Via Vanzago (Gerco)	4.416
6.2	A raso in sede propria	Via Vanzago (FTP)	1.293
6.3	A raso in sede propria	Via Lombardia (Q8)	3.870
6.4	A raso in sede propria	Via Monte Rosa (parco)	874
6.5	A raso in sede propria	Largo Roma (Centro Anziani/giardini)	1.599
6.6	A raso in sede propria	Via Varese (Scuole Medie)	2.011
6.7	A raso in sede propria	Via Varese (negozi)	1.482
6.8	A raso in sede propria	Via Trieste (giardini)	783
6.9	A raso in sede propria	Via Varese (parco/giardini)	694
6.10	A raso in sede propria	Via Roma (oratori)	903
6.11	A raso in sede propria	Via dei Rovedi (cimitero)	2.481
6.12	A raso in sede propria	Via Leopardi (centro sportivo)	742
6.13	A raso in sede propria	Via Genova (giardini)	825
6.14	A raso in sede propria		780
6.15	A raso in sede propria	Via Marconi (stazione FS)	5.512
6.16	A raso in sede propria		1.761
6.17	A raso in sede propria		590
6.18	A raso in sede propria	Via Trento (Laghetto Verde)	2.013
6.19	A raso in sede propria	Via Cascina Orombella	506
<b>Totale</b>			<b>33.135</b>

Altre aree a parcheggio non censite nel catalogo **35.082 mq**






Tipologia  n°

Indirizzo

Fg.

Map.

Prop.



Sup. lotto mq.

Sup. coperta mq.

Sup. scoperta mq.

n° posti auto

n° posti disabili

Gratuito

Gratuito con limiti di sosta

A pagamento

Custodito

Stato di manutenzione

Presenza di alberature

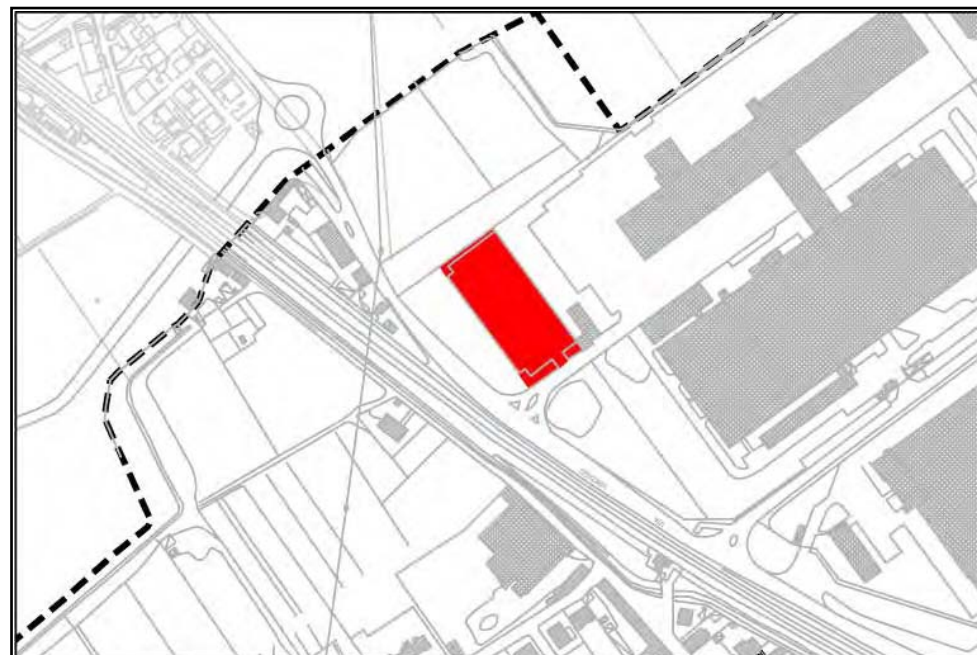
Vincoli

Presenza di attrezzature

Accessibilità

Descrizione spazi aperti e pavimentazioni

Altre note




Tipologia  n°

Indirizzo

Fg.

Map.

Prop.



Sup. lotto mq.	<input type="text" value="1293"/>	Gratuito	<input type="text" value="si"/>
Sup. coperta mq.	<input type="text" value="0"/>	Gratuito con limiti di sosta	<input type="text" value="no"/>
Sup. scoperta mq.	<input type="text" value="1293"/>	A pagamento	<input type="text" value="no"/>
n° posti auto	<input type="text" value="70"/>	Custodito	<input type="text" value="no"/>
n° posti disabili	<input type="text" value="2"/>		

Presenza di alberature

Presenza di attrezzature

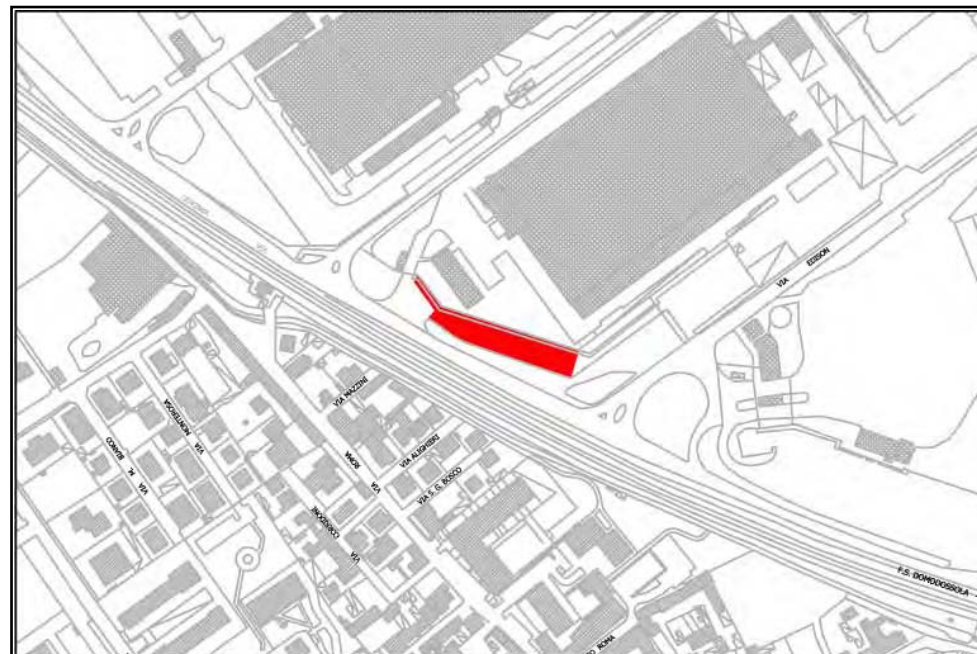
Stato di manutenzione

Vincoli

Accessibilità

Descrizione spazi aperti e pavimentazioni

Altre note




Tipologia  n°

Indirizzo

Fg.

Map.

Prop.



Sup. lotto mq.	<input type="text" value="3870"/>	Gratuito	<input type="text" value="si"/>
Sup. coperta mq.	<input type="text" value="0"/>	Gratuito con limiti di sosta	<input type="text" value="no"/>
Sup. scoperta mq.	<input type="text" value="3870"/>	A pagamento	<input type="text" value="no"/>
n° posti auto	<input type="text" value="27"/>	Custodito	<input type="text" value="no"/>
n° posti disabili	<input type="text" value="1"/>		

Presenza di alberature

Stato di manutenzione

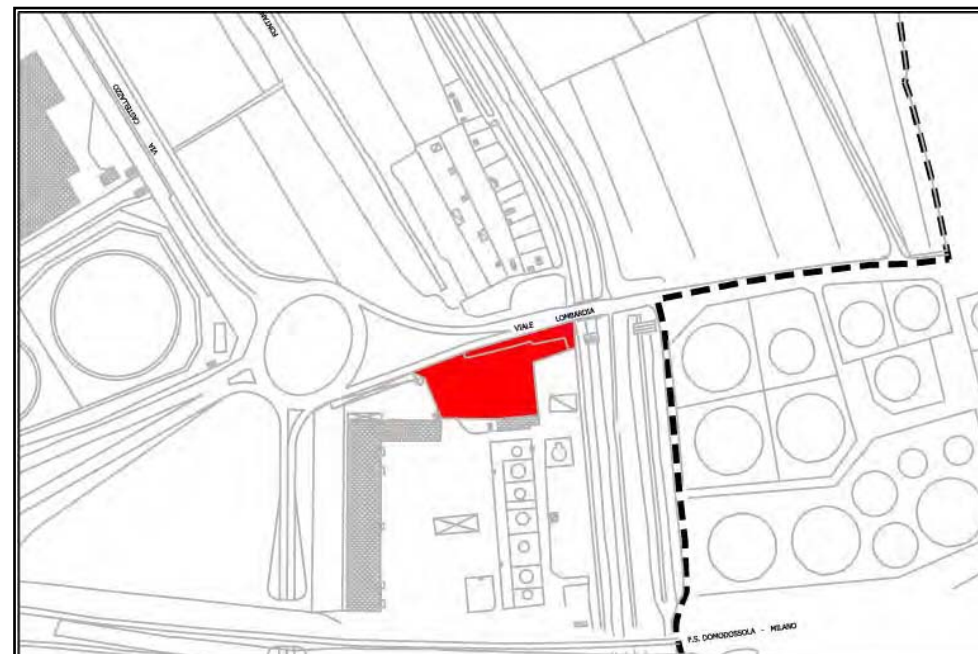
Presenza di attrezzature

Vincoli

Accessibilità

Descrizione spazi aperti e pavimentazioni

Altre note




Tipologia  n°

Indirizzo

Fg.

Map.

Prop.



Sup. lotto mq.

Sup. coperta mq.

Sup. scoperta mq.

n° posti auto

n° posti disabili

Gratuito

Gratuito con limiti di sosta

A pagamento

Custodito

Presenza di alberature

Stato di manutenzione


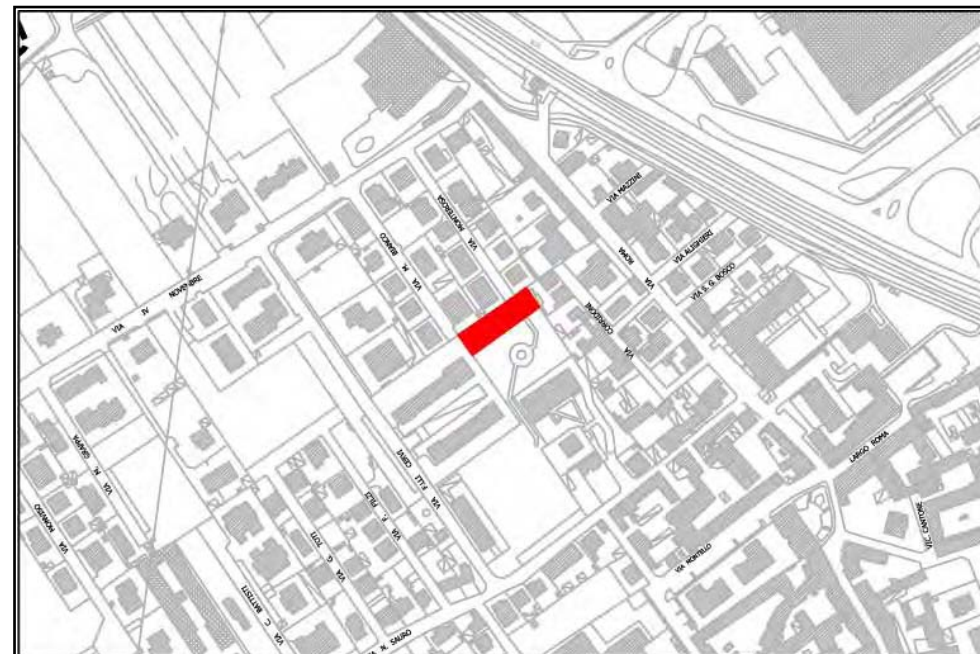
Vincoli

Presenza di attrezzature

Accessibilità

Descrizione spazi aperti e pavimentazioni

Altre note




Tipologia  n°

Indirizzo

Fg.

Map.

Prop.



Sup. lotto mq.	<input type="text" value="1599"/>	Gratuito	<input type="text" value="si"/>
Sup. coperta mq.	<input type="text" value="0"/>	Gratuito con limiti di sosta	<input type="text" value="no"/>
Sup. scoperta mq.	<input type="text" value="1599"/>	A pagamento	<input type="text" value="no"/>
n° posti auto	<input type="text" value="22"/>	Custodito	<input type="text" value="no"/>
n° posti disabili	<input type="text" value="1"/>		

Presenza di alberature

Stato di manutenzione


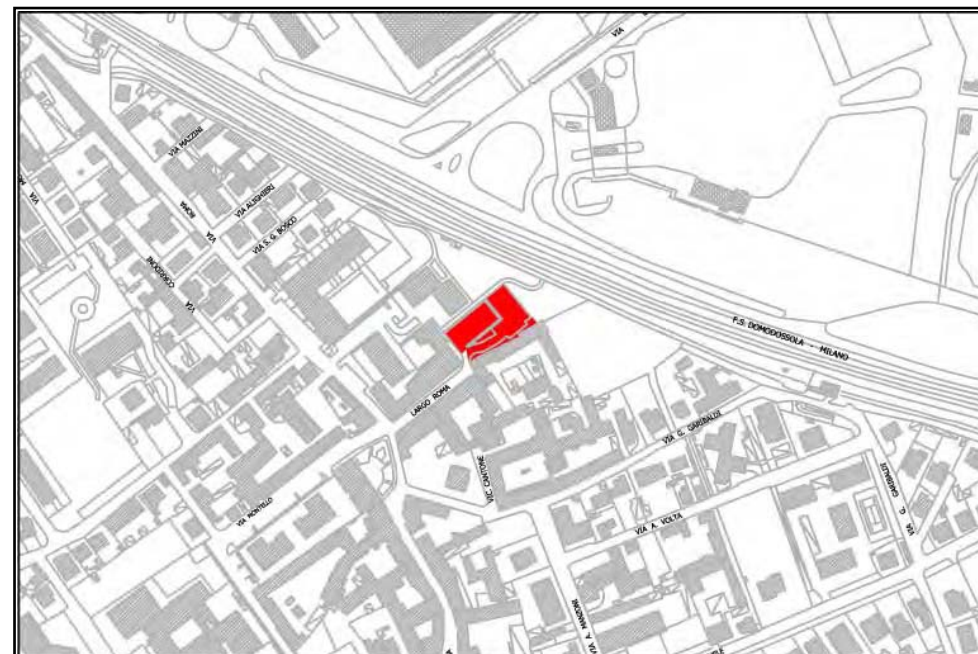
Presenza di attrezzature

Vincoli

Accessibilità

Descrizione spazi aperti e pavimentazioni

Altre note



Tipologia  n° Indirizzo Fg. Map. Prop. Sup. lotto mq. Sup. coperta mq. Sup. scoperta mq. n° posti auto n° posti disabili 

Stato di manutenzione

Vincoli

Gratuito Gratuito con limiti di sosta A pagamento Custodito 

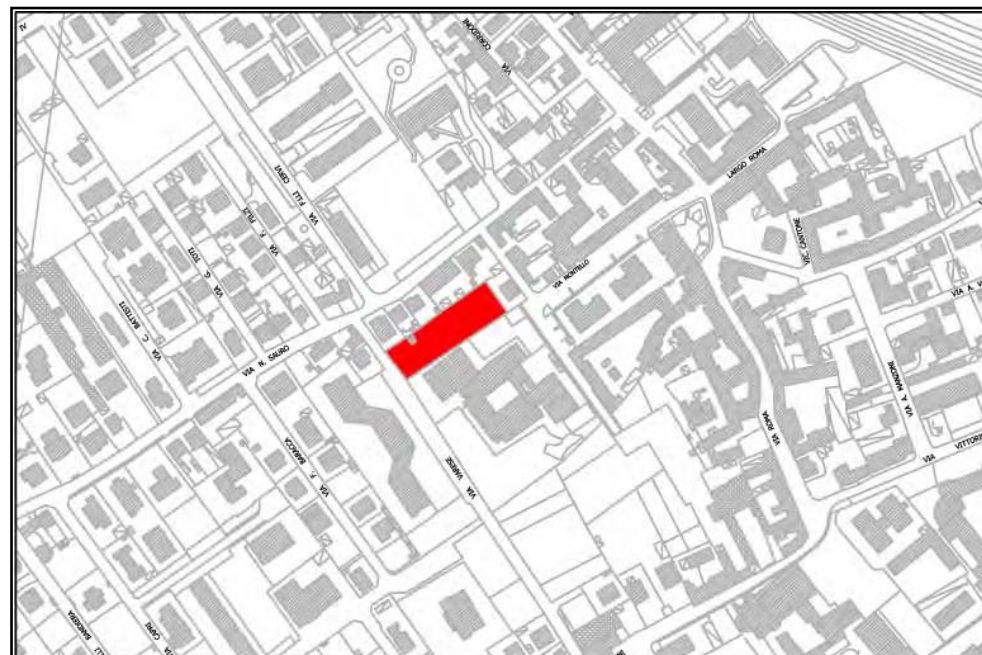
Presenza di alberature

Presenza di attrezzature

Accessibilità

Descrizione spazi aperti e pavimentazioni

Altre note




Tipologia  n°

Indirizzo

Fg.

Map.

Prop.



Sup. lotto mq.

Sup. coperta mq.

Sup. scoperta mq.

n° posti auto

n° posti disabili

Gratuito

Gratuito con limiti di sosta

A pagamento

Custodito

Presenza di alberature

Stato di manutenzione

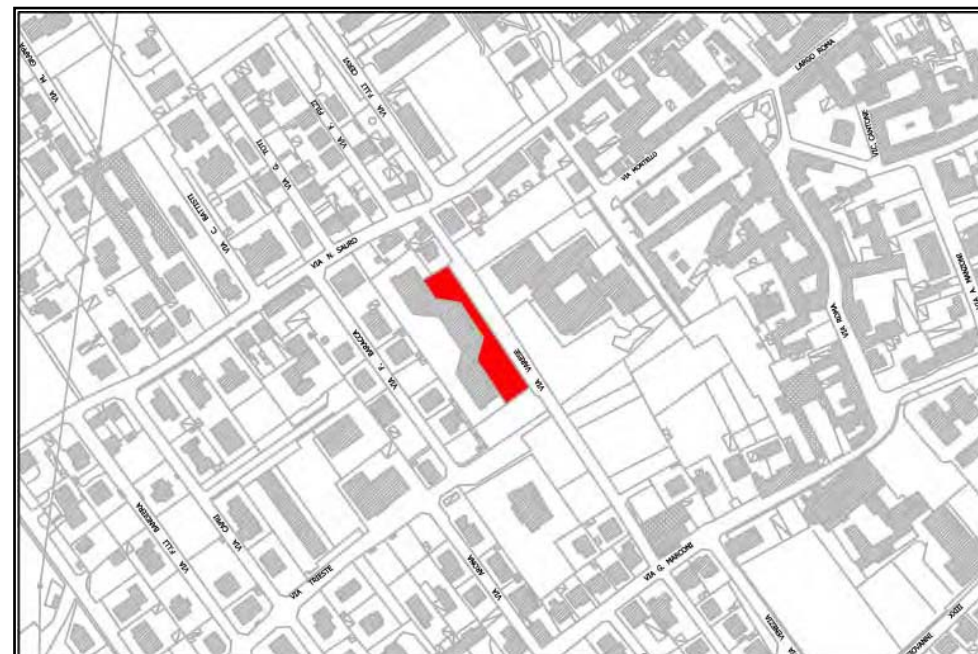
Presenza di attrezzature

Vincoli

Accessibilità

Descrizione spazi aperti e pavimentazioni

Altre note




Tipologia  n°

Indirizzo

Fg.

Map.

Prop.



Sup. lotto mq.

Sup. coperta mq.

Sup. scoperta mq.

n° posti auto

n° posti disabili

Gratuito

Gratuito con limiti di sosta

A pagamento

Custodito

Presenza di alberature

Stato di manutenzione

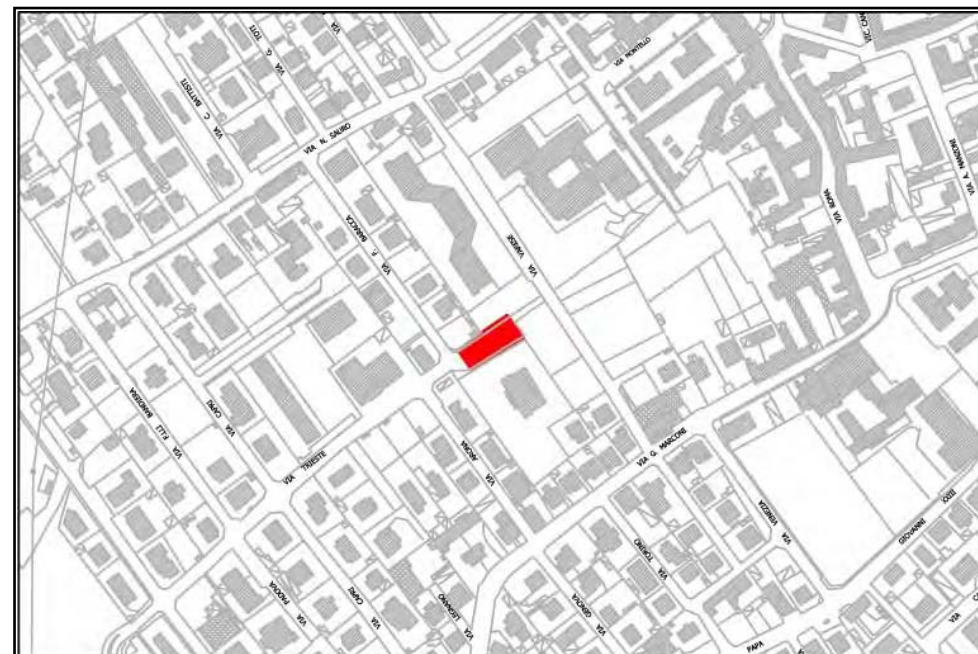
Vincoli

Presenza di attrezzature

Accessibilità

Descrizione spazi aperti e pavimentazioni

Altre note






Tipologia  n°

Indirizzo

Fg.

Map.

Prop.



Sup. lotto mq.

Sup. coperta mq.

Sup. scoperta mq.

n° posti auto

n° posti disabili

Gratuito

Gratuito con limiti di sosta

A pagamento

Custodito

Presenza di alberature

Stato di manutenzione

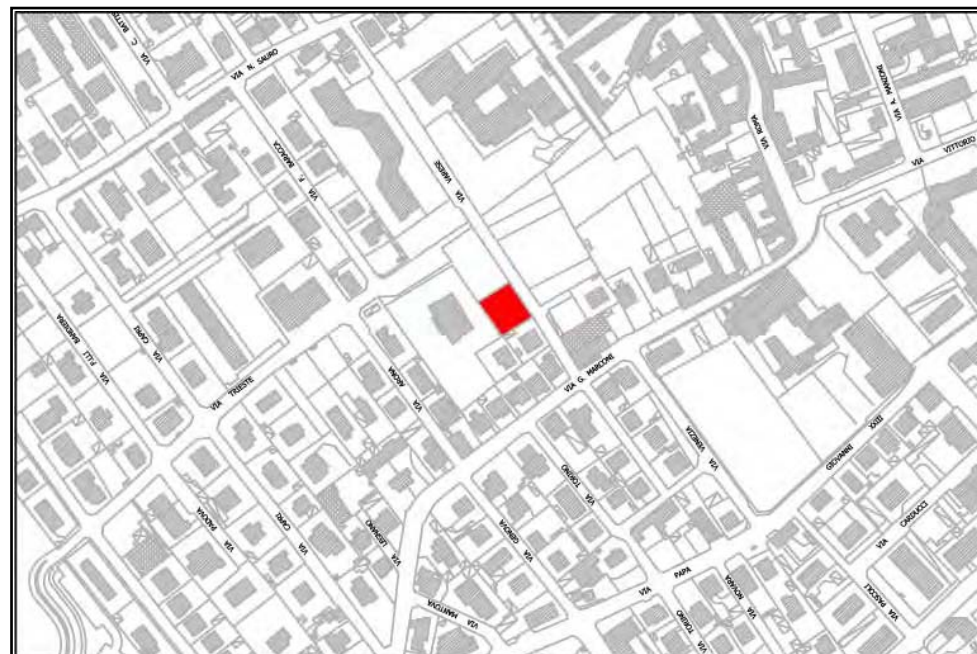
Vincoli

Presenza di attrezzature

Accessibilità

Descrizione spazi aperti e pavimentazioni

Altre note



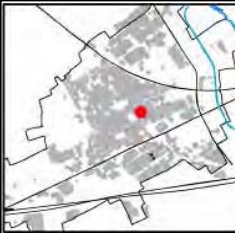
Tipologia  n°

Indirizzo

Fg.

Map.

Prop.



Sup. lotto mq.

Sup. coperta mq.

Sup. scoperta mq.

n° posti auto

n° posti disabili

Gratuito

Gratuito con limiti di sosta

A pagamento

Custodito

Presenza di alberature

Stato di manutenzione

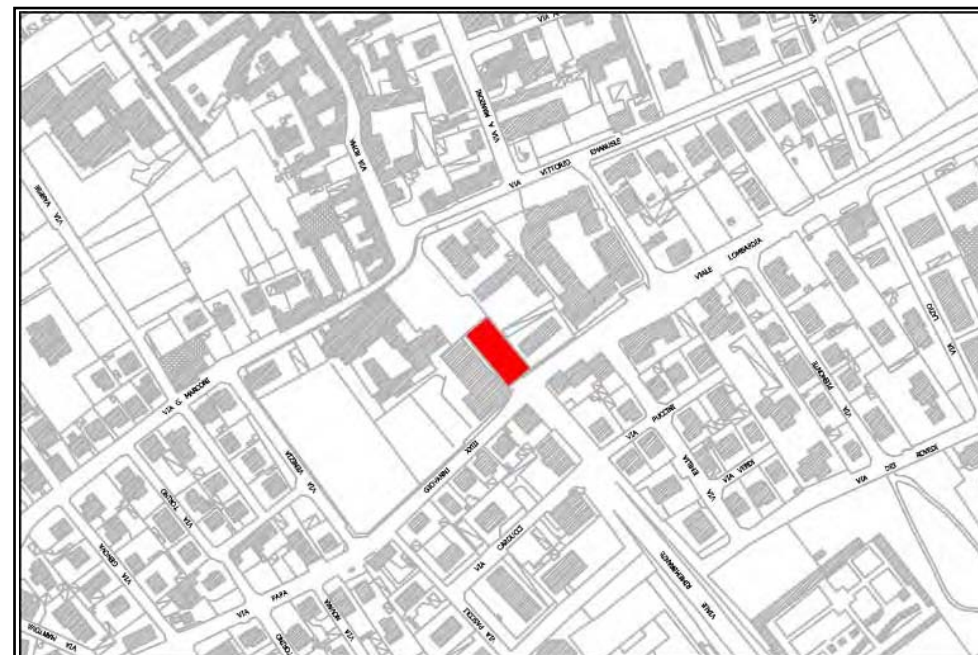
Presenza di attrezzature

Vincoli

Accessibilità

Descrizione spazi aperti e pavimentazioni

Altre note



Tipologia  n°

Indirizzo

Fg.

Map.

Prop.



Sup. lotto mq.

Gratuito

Sup. coperta mq.

Gratuito con limiti di sosta

Sup. scoperta mq.

A pagamento

n° posti auto

Custodito

n° posti disabili

Presenza di alberature

Stato di manutenzione

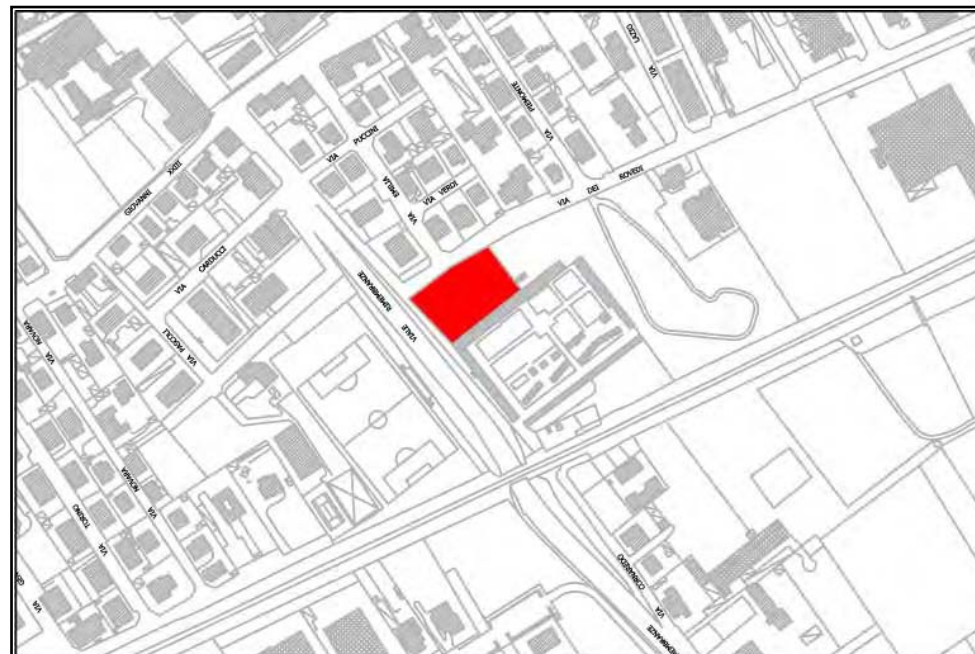
Presenza di attrezzature

Vincoli

Accessibilità

Descrizione spazi aperti e pavimentazioni

Altre note



Tipologia  n°

Indirizzo

Fg.

Map.

Prop.



Sup. lotto mq.

Sup. coperta mq.

Sup. scoperta mq.

n° posti auto

n° posti disabili

Gratuito

Gratuito con limiti di sosta

A pagamento

Custodito

Presenza di alberature

Stato di manutenzione

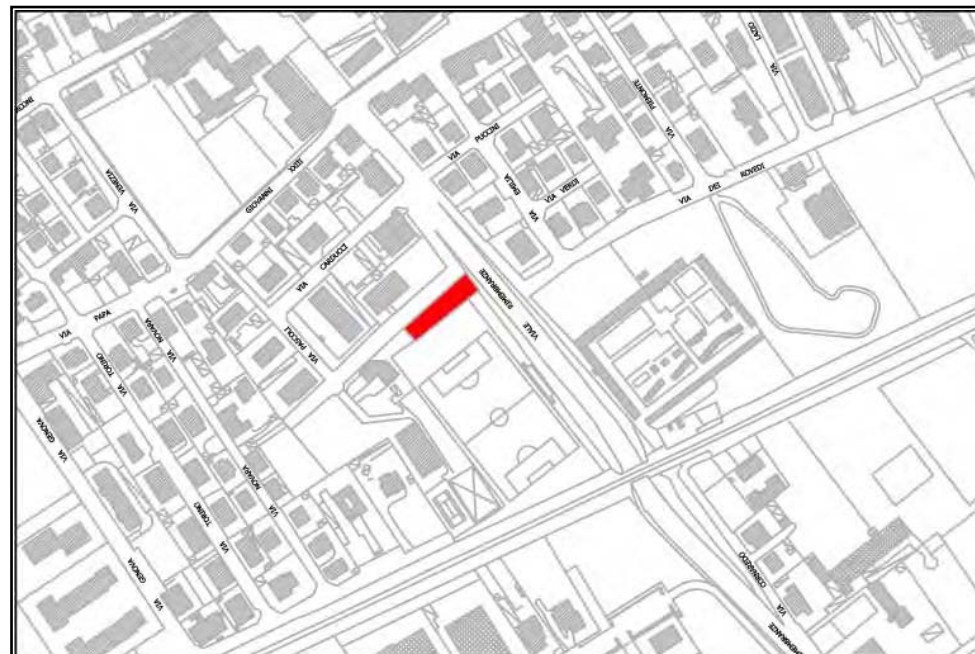
Presenza di attrezzature

Vincoli

Accessibilità

Descrizione spazi aperti e pavimentazioni

Altre note



Tipologia  n°

Indirizzo

Fg.

Map.

Prop.



Sup. lotto mq.

Gratuito

Sup. coperta mq.

Gratuito con limiti di sosta

Sup. scoperta mq.

A pagamento

n° posti auto

Custodito

n° posti disabili

Presenza di alberature

Stato di manutenzione

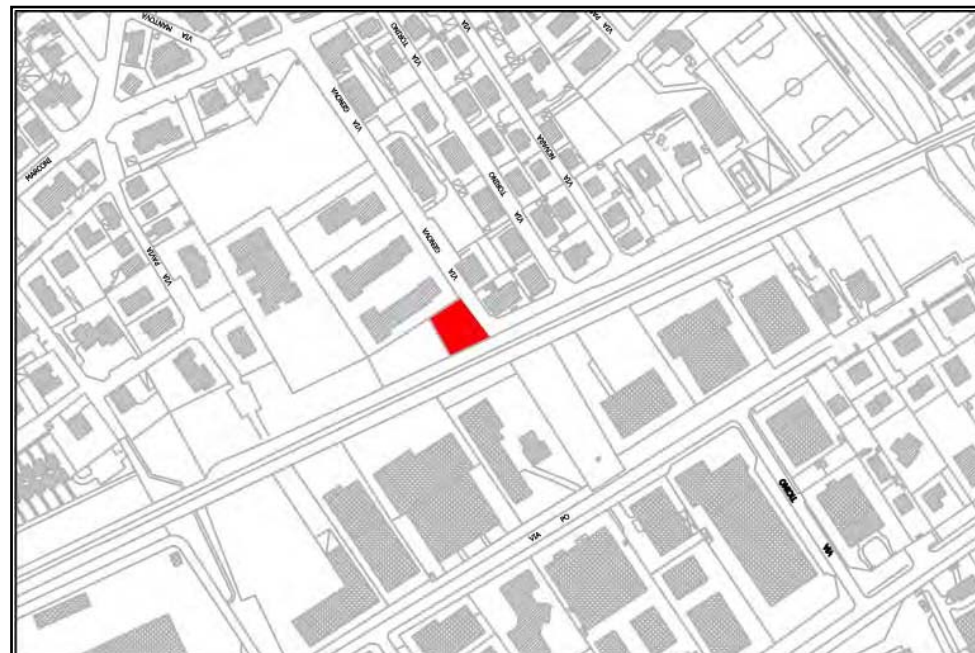
Presenza di attrezzature

Vincoli

Accessibilità

Descrizione spazi aperti e pavimentazioni

Altre note




Tipologia  n°

Indirizzo

Fg.

Map.

Prop.



Sup. lotto mq.

Sup. coperta mq.

Sup. scoperta mq.

n° posti auto

n° posti disabili

Gratuito

Gratuito con limiti di sosta

A pagamento

Custodito

Stato di manutenzione

Presenza di alberature

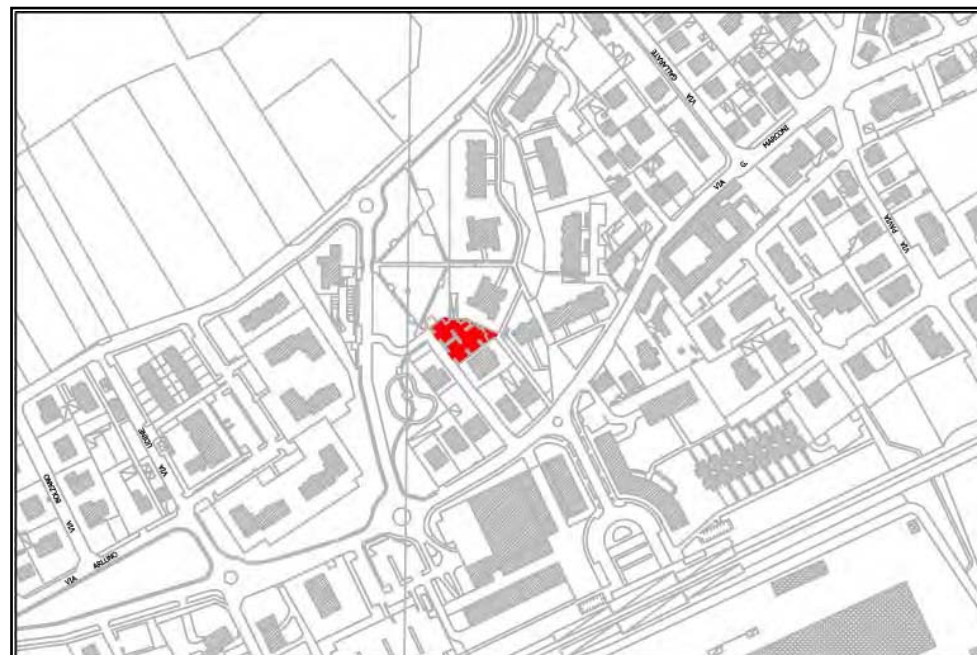
Vincoli

Presenza di attrezzature

Accessibilità

Descrizione spazi aperti e pavimentazioni

Altre note




Tipologia  n°

Indirizzo

Fg.

Map.

Prop.

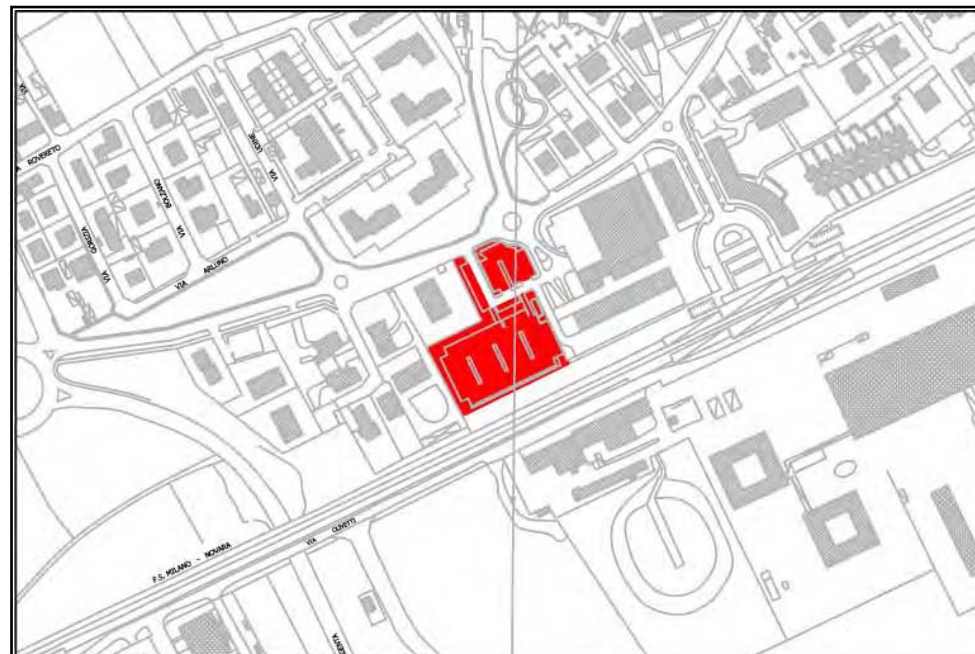


Sup. lotto mq.	<input type="text" value="5512"/>	Gratuito	<input type="text" value="si"/>
Sup. coperta mq.	<input type="text" value="0"/>	Gratuito con limiti di sosta	<input type="text" value="no"/>
Sup. scoperta mq.	<input type="text" value="5512"/>	A pagamento	<input type="text" value="no"/>
n° posti auto	<input type="text" value="154"/>	Custodito	<input type="text" value="no"/>
n° posti disabili	<input type="text" value="4"/>	Presenza di alberature	
Stato di manutenzione	<input type="text" value="no"/>		
<input type="text" value="buono, ma il lavori di realizzazione non sono ancora ultimati"/>	Presenza di attrezzature		
Vincoli	<input type="text" value="no"/>		
	<input type="text" value="pensilina di protezione per gli stalli delle biciclette/motociclette"/>		

Accessibilità

Descrizione spazi aperti e pavimentazioni

Altre note




Tipologia  n°

Indirizzo

Fg.

Map.

Prop.



Sup. lotto mq.

Sup. coperta mq.

Sup. scoperta mq.

n° posti auto

n° posti disabili

Gratuito

Gratuito con limiti di sosta

A pagamento

Custodito

Presenza di alberature

Stato di manutenzione

Presenza di attrezzature

Vincoli

Accessibilità

Descrizione spazi aperti e pavimentazioni

Altre note





Tipologia  n°

Indirizzo

Fg.

Map.

Prop.



Sup. lotto mq.

Gratuito

Sup. coperta mq.

Gratuito con limiti di sosta

Sup. scoperta mq.

A pagamento

n° posti auto

Custodito

n° posti disabili

Presenza di alberature

Stato di manutenzione

Presenza di attrezzature

Vincoli

Accessibilità

Descrizione spazi aperti e pavimentazioni

Altre note



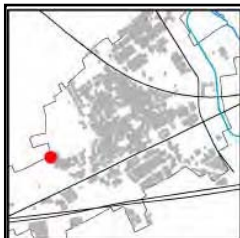
Tipologia  n°

Indirizzo

Fg.

Map.

Prop.



Sup. lotto mq.

Sup. coperta mq.

Sup. scoperta mq.

n° posti auto

n° posti disabili

Gratuito

Gratuito con limiti di sosta

A pagamento

Custodito

Presenza di alberature

Stato di manutenzione

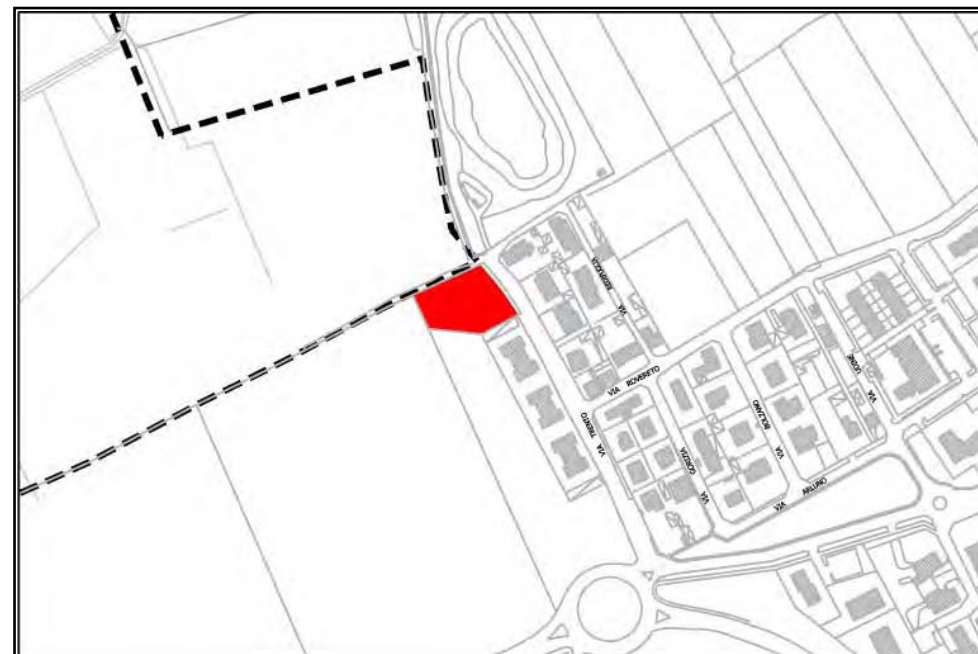
Presenza di attrezzature

Vincoli

Accessibilità

Descrizione spazi aperti e pavimentazioni

Altre note




Tipologia  n°

Indirizzo

Fg.

Map.

Prop.



Sup. lotto mq.	<input type="text" value="506"/>	Gratuito	<input type="text" value="si"/>
Sup. coperta mq.	<input type="text" value="0"/>	Gratuito con limiti di sosta	<input type="text" value="no"/>
Sup. scoperta mq.	<input type="text" value="506"/>	A pagamento	<input type="text" value="no"/>
n° posti auto	<input type="text"/>	Custodito	<input type="text" value="no"/>
n° posti disabili	<input type="text"/>		
Stato di manutenzione	<input type="text" value="in corso di realizzazione"/>		
	Presenza di alberature <input type="text" value="no"/>		
Vincoli	<input type="text" value="no"/>		
	Presenza di attrezzature <input type="text" value="no"/>		

Accessibilità

Descrizione spazi aperti e pavimentazioni

Altre note

